

• **ArqueoCat** •

Arqueologia i Patrimoni

***INTERVENCIÓ ARQUEOLÒGICA A LA
PROLONGACIÓ DE L'AVINGUDA
FRANCESC CAMBÓ, ENTRE ELS
CARRERS GIRALT EL PELLISSER,
GOMBAU I DE FONOLLAR
(ZONA B DEL PROJECTE D'INFRASTRUCTURES
TRONCALS DES DEL CARRER CARDERS A LA
CENTRAL DE RSU EN EL MERCAT DE SANTA
CATERINA) – BARCELONA
Febrer-Abril de 2004***

***MEMÒRIA CIENTÍFICA
(Plànols)***

**AMAIA BORDAS PALAREA
CARME SUBIRANAS FÀBREGAS
-ARQUEOCAT SL-**

ÍNDEX

INTRODUCCIÓ

Fitxa tècnica del jaciment	pàg. 3
Situació del jaciment	pàg. 5
Marc geogràfic i geològic	pàg. 6
Notícies històriques i precedents arqueològics	pàg. 7
Motius de la intervenció arqueològica	pàg. 13
Desenvolupament del treballs i metodologia	pàg. 17

RESULTATS

Introducció	pàg. 21
Les restes dels segles XVIII-XX	pàg. 26
Les restes dels segles XVII-XVIII	pàg. 26
Restes d'un dipòsit excavat-segles XVI-XVII	pàg. 30
Restes de la necròpolis tardoromana-segle IV dC	pàg. 34
El mausoleu tardoromà-segle IV dC.	pàg. 42
Cronologia i interpretació de la necròpolis	pàg. 53

CONCLUSIONS

Restes d'època tardoromana	pàg. 55
Restes d'un dipòsit excavat-ss.XVI-XVII	pàg. 57
Restes dels ss.XVII-XVIII	pàg. 58
Restes dels segles XVIII-XX	pàg. 59

BIBLIOGRAFIA

pàg. 61

ANNEXES

Annex I

Inventari de les Unitats Estratigràfiques	pàg. 63
---	---------

Annex II

El material arqueològic: Inventari del material i dibuix arqueològic	pàg. 169
--	----------

Annex III

Inventari de fotografies	pàg. 187
--------------------------	----------

FITXA TÈCNICA

NOM DEL JACIMENT: Prolongació de l'Avinguda Francesc Cambó, entre els carrers Giralt el Pellisser, Gombau i de Fonollar (zona B del projecte d'infraestructures Troncals des del carrer Carders a la central de RSU, en el Mercat de Santa Caterina) Districte de Ciutat Vella

MUNICIPI: Barcelona

COMARCA: Barcelonès

CODI DE LA INTERVENCIÓ: 010/04

DATES DE LA INTERVENCIÓ: del 23 de febrer al 26 de març de 2004

TIPUS DE JACIMENT: Urbà

TIPUS D'INTERVENCIÓ: Preventiva

TIPUS DE RESTES: Necròpolis tardoromana (segle IV dC) – estructures urbanes medievals i modernes.

MOTIUS DE LA INTERVENCIÓ: Obertura d'una rasa per la col·locació d'un tub de RSU

EMPRESA CONSTRUCTORA: *VOPI4*

EMPRESA EXECUTORA: *ARQUEOCAT SL*

DIRECCIÓ ARQUEOLÒGICA: Amaia Bordas i Palarea – Carme Subiranas Fàbregas (*ARQUEOCAT SL*)

DIGITALITZACIÓ DE PLANIMETRIA ARQUEOLÒGICA: Emili Revilla Cubero

ANTROPÒLOGA: Susanna Muriel

DIBUIX DEL MATERIAL ARQUEOLÒGIC: Pol Castejón

PERSONAL AUXILIAR D'ARQUEOLOGIA: Jordi Barriuso, Carlos Bella, Jacob Casquete, Marc Cucurella, Zra Frama, Qureshi Muhammad, Meritxell Nassarre, Rosend Rovira, Germinal Sánchez, Joaquim Serdà, Marta Zabala.

INSTITUCIÓ SOL·LICITANT: Institut Municipal d'Història / Museu d'Història de la Ciutat de Barcelona

TIPUS DE PROPIETAT: Pública municipal.

INSPECCIÓ TÈCNICO-ARQUEOLÒGICA: Isidre Pastor (FOMENT/ Ciutat Vella) -

Museu d'Història de la Ciutat de Barcelona – Servei d'Arqueologia. Generalitat de Catalunya.

COORDINADORS DE SEURETAT: Maribel Soriano – Antoni Miralles (GPO)

COORDINACIÓ ARQUEOCAT: Jordina Sales

ENTITAT PROMOTORA: *FOMENT DE CIUTAT VELLA, SA*

LLOC DE DIPÒSIT DEL MATERIAL ARQUEOLÒGIC: Museu d'Història de la Ciutat de Barcelona

MARC GEOGRÀFIC I GEOLÒGIC

L'indret on s'han dut a terme els treballs de sondeig arqueològic es troba situat al barri de Sant Pere, al districte de Ciutat Vella de Barcelona, en la zona coneguda com el Pla de Barcelona.

La unitat morfològica denominada Pla de Barcelona limita al nord i nord-oest amb la Serra de Collserola, integrada dins la Serralada Litoral Catalana, al sud amb el delta del riu Llobregat, a l'est amb el mar i al nord-est amb el delta del riu Besòs.

El Pla de Barcelona és format geològicament per materials quaternaris, constituïts pel denominat *tricycle*, caracteritzat per la repetició per tres vegades del cicle torturà-llims-argiles. El torturà és format per una concentració de nivells de carbonat ocasionats per l'evaporació de l'aigua en sòls antics. El gruix mitjà d'aquests nivells és d'entre 20 i 40 cm tot i que de vegades arriba als 2 m.

Els llims són de color beix a marró i contenen de vegades nòduls de torturà. Són en general poc plàstics i estan poc consolidats. Les argiles són de color vermell, producte de sòls residuals i tenen una plasticitat mitjana.

Aquest cicle es repeteix tres vegades al Pla de Barcelona, però de vegades no és complet a causa de la no sedimentació o de l'erosió produïda posteriorment. A les vores de la conca de rius o rieres hi ha nivells sorrencs i gravosos intercalats. Superficialment algunes rieres han deixat formacions al·luvials de sorres i llims pocs consolidats d'un gruix no superior als 10 metres, que tenen una gran importància des del punt de vista geotècnic.

NOTÍCIES HISTÒRIQUES I PRECEDENTS ARQUEOLÒGICS

Notícies històriques.

El barri de Sant Pere se situa a l'extrem nord-est de l'antic recinte murat de la ciutat, construït al segle XIII. La nova muralla medieval es construí atesa la inutilitat defensiva de les muralles del baix imperi, ja que la població anava creixent fora muralles. En època romana aquest espai es trobava extramurs de la ciutat formant part de l'ager de la *Colonia Iulia Augusta Faventia Paterna Barcino*. En aquesta zona hi havia l'àrea suburbana, ocupada per vil·les rústiques, zones de producció, i les necròpolis.

La zona es trobava a la vegada travessada per la Via Augusta, via principal d'articulació del territori. de residus Les excavacions precedents han permès situar l'indret destinat a necròpolis entre l'actual plaça de l'Àngel i l'església de Santa Maria del Mar.

Al segle IV, es va reforçar la muralla ja existent, variant així el paisatge de l'entorn de la ciutat. Aleshores es va utilitzar la pedra dels grans mausoleus existents per bastir la nova muralla, que va comportar la desaparició també d'algunes vil·les construïdes prop del traçat del renovat recinte defensiu. En l'Antiguitat Tardana el lloc es convertí en una àrea d'enterraments com posa de manifest la necròpolis documentada l'any 1994 a l'Avinguda Cambó¹, les diverses excavacions als carrers i zones al voltant del mercat de Santa

¹ MIRÓ, M., OLIVER, A., PAGÈS, E., RIU, E. i ROVIRA, C.(1985): *Memòria de la intervenció arqueològica a l'Avinguda Francesc Cambó de Barcelona.1984-85*. Servei d'Arqueologia. Generalitat de Catalunya. Inèdita.

Caterina² o el conjunt funerari documentat durant les excavacions al Mercat.³

L'ocupació romana al lloc és documentada des d'època baiximperial i perdura fins a època altmedieval, moment en què la població en aquesta zona és reduïda i molt dispersa, sobretot fins ben entrat el segle X, quan tornen a ocupar-se les zones fora muralles.

Al segle XI es comença a ocupar de manera més sistemàtica la zona nord-est fora de l'antic recinte murat. La documentació parla de la formació de la Vilanova de la Mar, entorn al Rec Comtal. Al seu voltant es va desenvolupar una àrea d'horta molt fèrtil i ben aprofitada que anà creixent i s'anà agrupant progressivament. A partir d'aleshores comença a desenvolupar-se la creació de petits burgs dispersos en l'àrea que envolta la muralla romana. En aquest lloc s'instal·laran també els diversos ordes eclesiàstics.

Entre els segles XII-XIII s'hi ubicaren els obradors i artesans vinculats a oficis relacionats amb el mar, així com nobles i burgesos que s'assentaren als voltants del carrer Montcada. Tot aquest creixement implicà la necessitat de protegir els nous barris i culminà amb la construcció, per ordre de Pere III, d'una nova línia de muralla a finals del segle XIII.

En època moderna, la zona és objecte de nombroses reformes. Entre els segles XV-XVIII el barri continuà creixent i mantingué el caràcter comercial i marítim fins que l'any 1714, després de la Guerra de Successió, experimentà un canvi profund amb la destrucció del barri de la Ribera amb

² Durant els darrers anys s'han dut a terme nombroses intervencions arqueològiques a la zona a causa de l'important reforma urbanística del barri que implica l'enderrocament d'antics edificis majoritàriament dels segles XVIII-XIX, la reforma dels vials i la instal·lació de nous serveis al subsòl.

³ HUERTAS, J i MORER, J.(1998): *Memòria de la intervenció arqueològica al Mercat de Santa Caterina. Desembre de 1997 –maig de 1998*. CODEX. Servei d'Arqueologia. Generalitat de Catalunya. Inèdita.

AGUELO, J. i HUERTAS, J.(2002): *Informe dels treballs arqueològics a la zona de Santa Caterina. Agost-Octubre de 2002*. Museu d'Història de la Ciutat. Inèdit

l'objectiu d'obrir una gran esplanada al davant del recinte fortificat de la Ciutadella. La construcció d'aquesta gran fortalesa i l'establiment d'un territori de seguretat al seu voltant van posar fi a una part important del barri, en concret la zona situada a ponent de l'església de Santa Maria del Mar. L'enderroc es va dur a terme entre 1715 i 1718 i va provocar un seguit de canvis de població i urbanístics com per exemple l'aglomeració de la població a la resta del barri.

Posteriorment, al segle XIX, es produí una nova reforma urbanística, lligada al procés de desamortització succeït entre els anys 1835 i 1843. Ja al segle XX són també nombroses les reformes, representades principalment per l'obertura de grans avingudes com la Via Laietana o l'avinguda Francesc Cambó.

Per tal de comprendre històricament l'àrea on s'ha dut a terme la intervenció arqueològica no podem deixar de considerar la proximitat de l'antic convent de Santa Caterina. Dins el mateix context històric de creixement, fora l'antiga muralla se situa la construcció del convent de Santa Caterina a mitjan del segle XIII, quan la ciutat concedí als dominics unes cases al barri de Sant Pere per tal de construir un nou convent. Algunes fonts indiquen que també se'ls concedí una capella dedicada a Santa Caterina i Jaume I els atorgà el privilegi de portar aigua del Rec Comtal a l'hort del convent.

L'any 1243 s'iniciaren les obres de l'església en uns solars donats pel bisbe de Girona, Fra Berenguer de Castellbisbal. La construcció del convent de Santa Caterina a mitjan del segle XIII es produí sobre una part de l'urbanisme precedent del qual només s'ha pogut documentar alguna traça.

Al llarg de la seva existència, el conjunt conventual sofrí diverses reformes com la construcció de l'església gòtica al segle XIV o la gran reforma de l'edifici conventual entre els segles XVII-XVIII.

Amb la desamortització l'espai conventual passà a mans de l'Ajuntament que n'inicià l'enderroc el desembre de 1836 per tal de construir-hi un mercat. La destrucció del convent i l'aixecament del mercat implicaren evidentment la reurbanització d'aquesta part de la ciutat, ja que la pròpia configuració del convent dins la traça urbana comportava greus problemes urbanístics sobretot al lateral est, ja que els carrers que envoltaven l'edifici religiós eren molt estrets, amb els conseqüents problemes de circulació i salubritat. Així doncs, les noves actuacions urbanístiques implicaren l'allargament i eixamplament d'alguns carrers com el d'en Giralt i Pellisser o el de Colomines.

Precedents arqueològics

Al llarg dels últims anys són nombroses les intervencions arqueològiques realitzades a la zona, totes elles motivades per les importants actuacions urbanístiques. Els precedents arqueològics més importants se situen als anys 1984-85, quan es dugué a terme una intervenció arqueològica a l'Avinguda Francesc Cambó motivada pel projecte de construcció d'un pàrquing soterrani. Els resultats d'aquesta intervenció posaren de manifest l'existència de varies fases d'ocupació, amb restes d'una necròpolis del segle VI, dipòsits i estructures relacionades amb els equipaments del

convent de Santa Caterina (ss. XIII.XIX) i restes constructives posteriors a l'enderroc del convent. ⁴

L'any 1998, a conseqüència del projecte de remodelació del Mercat de Santa Caterina es realitzà una intervenció arqueològica de prospecció dins del recinte del mercat i als carrers del voltant, per tal de determinar el tipus i l'entitat de les restes arqueològiques existents. Aquesta intervenció posà de manifest l'existència de restes dels murs de l'antic convents, des del segle XIII al segle XIX, i d'enterraments vinculats a l'edifici religiós, així com de sediments amb material d'època romana. ⁵

Posteriorment, entre els anys 1999 i 2002 es realitzà un intervenció arqueològica en extensió a l'interior del recinte del mercat que posà de manifest l'existència al subsòl de restes arqueològiques que denoten una important ocupació de la zona, on es documenten vestigis del bronze final (amb restes d'un enterrament i dues sitges), restes altimperials corresponents a un centre de producció d'àmfores, restes d'una necròpolis dels segles IV-VI, restes d'una església dels segles XI-XII, anterior al conjunt conventual, del qual es documentaren nombrosos elements i estructures que van des del segle XIII fins al segle XIX. ⁶

Entre els anys 2002 i 2003 s'han efectuat també altres intervencions als carrers propers al mercat de santa Caterina, intervencions incloses dins el Projecte d'Infraestructures Troncals des del carrer Carders a la central de

⁴ MIRÓ, M., OLIVER, A., PAGÈS, E., RIU, E. i ROVIRA, C.(1985): *Memòria de la intervenció arqueològica a l'Avinguda Francesc Cambó de Barcelona. 1984-85*. Servei d'Arqueologia. Generalitat de Catalunya. Inèdita.

⁵ HUERTAS, J i MORER, J.(1998): *Memòria de la intervenció arqueològica al Mercat de Santa Caterina. Desembre de 1997 –maig de 1998*. CODEX. Servei d'Arqueologia. Generalitat de Catalunya. Inèdita.

⁶ AGUELO, J., HUERTAS, J. i PUIG, F. (2003): "El convent de Santa Caterina de Barcelona. L'aportació de l'arqueologia". A: *Actes del II Congrés d'arqueologia medieval i moderna a Catalunya*. Sant Cugat del Vallès. Del 18 al 21 d'abril de 2002. Vol. I. ACRAM. Ajuntament de Sant Cugat del Vallès. Generalitat de Catalunya – Departament de Cultura. p. 78-86

RSU, en el mercat de Santa Caterina, al Districte de Ciutat Vella.⁷ L'excavació del subsòl dels diversos carrers i espais urbans de la zona han permès documentar nombroses restes arqueològiques i ampliar el coneixement sobre la successiva ocupació humana d'aquesta zona de la ciutat. Els resultats obtinguts evidencien una seqüència d'ocupació molt semblant en el conjunt d'actuacions, amb la presència de nombrosos enterraments d'una necròpolis tardoromana, dipòsits d'època baixmedieval i moderna i restes constructives corresponents als segles XVII, XVIII i XIX.

Tot aquest conjunt d'intervencions i els resultats obtinguts es relacionen estretament amb els resultats obtinguts de la intervenció que aquí presentem, ja que tant la zona on se situen com les restes documentades mantenen estrets paral·lelismes i coincidències. És per tant evident que en la presentació dels resultats s'han tingut especialment en compte els informes i estudis realitzats anteriorment en tota l'àrea afectada pel projecte d'infraestructures troncal abans esmentat.

⁷ BORDAS, A (2001): *Informe de la intervenció arqueològica a l'ampliació de l'Avinguda Francesc Cambó de Barcelona. Març-juliol de 2004.* ATICS SL. Museu d'Història de la Ciutat. Inèdit.

ALCUBIERRE, D. i SANCEZ, J. (2003): *Informe de la intervenció arqueològica en el projecte d'infraestructures troncal des del carrer Carders a la Central RSU, en el Mercat de Santa Caterina (Sector A). Gener-juny de 2003.* ATICS SL. Museu d'Història de la Ciutat. Inèdit.

SUAU, L. i MATAS, O.(2003): *Informe tècnic preliminar de la memòria de la intervenció arqueològica a la zona C del projecte d'infraestructures troncal des del carrer Carders a la central de RSU en el Mercat de Santa Caterina, al districte de Ciutat Vella de Barcelona. Codi 138/02. 2 de desembre de 2002- 30 d'abril de 2003.* UTE CODEX-ATICS. Museu d'Història de la Ciutat. Inèdit

CAMARASA, V. i PIERA, J. (2003): *Informe preliminar a la memòria de la intervenció arqueològica a la zona B del projecte d'infraestructures troncal des del carrer Carders a la central de RSU, en el mercat de Santa Caterina, Ciutat Vella de Barcelona. Codi 137/02. Desembre de 2002- Novembre de 2003.* UTE CODEX-ATICS. Museu d'Història de la Ciutat. Inèdit

MOTIUS DE LA INTERVENCIÓ

Amb motiu del projecte d'infraestructures troncal des del carrer Carders a la central de RSU, en el mercat de Santa Caterina, al districte de Ciutat Vella de Barcelona, Foment Ciutat Vella, havia de realitzar una rasa per connectar els tubs de RSU instal·lats a la Zona B amb els que està col·locant a la zona A.

L'indret s'inclou en una Zona d'Interès Arqueològic i d'alt valor històric i segons els precedents arqueològics existents, la realització d'aquesta rasa podia afectar de forma més que fonamentada restes arqueològiques corresponents a una necròpolis tardoromana i d'edificacions de cronologia que van des d'època medieval fins a l'actualitat. L'abast de l'obra afectava una superfície d'uns 37 m². D'acord amb aquestes perspectives i atesa la importància que pot tenir l'estudi del subsòl d'aquest lloc, el Museu d'Història de la Ciutat de Barcelona, va estimar necessària la realització d'una intervenció arqueològica preventiva en tot el traçat de la rasa, prèviament a la realització de les obres, d'acord amb la normativa municipal i les disposicions contemplades en la Llei de Patrimoni i el Decret d'Intervencions Arqueològiques 78/2002.

L'àmbit d'actuació de la intervenció arqueològica afectava la prolongació de l'avinguda Francesc Cambó, a tocar amb el carrer d'en Giralt el Pellisser, al Districte de Ciutat Vella de Barcelona. La zona afectada es correspon amb l'habilitació dels nous vials que s'han definit en relació al projecte de prolongació de l'avinguda Francesc Cambó. El traçat de la rasa se situava en un tram de la prolongació de l'avinguda Cambó, a tocar del carrer Giralt el Pellisser.

Els treballs arqueològics pròpiament dits s'iniciaren el dia 23 de febrer i finalitzaren el dia 26 de març de 2004.

El conjunt dels treballs efectuats es realitzaren d'acord amb el projecte d'intervenció arqueològica i amb les directrius establertes pels tècnics del Museu d'Història de la Ciutat i el Servei d'Arqueologia de la Generalitat de Catalunya i a partir de les següents resolucions de la Direcció General del Patrimoni Cultural:

- *RESOLUCIONS*

1. A petició del senyor Antoni Nicolau, director del Museu d'Història de la Ciutat de Barcelona, i amb data 11 de febrer de 2004, la realització de la intervenció arqueològica al Subsòl de la prolongació de l'avinguda Francesc Cambó, entre els carrers d'en Giralt el Pellicer, Gombau i de Fonollar (zona B del projecte d'Infraestructures Troncals des del carrer de Carders a la central de RSU, en el Mercat de Santa Caterina) de Barcelona (Barcelonès) es realitzà d'acord amb la corresponent resolució emesa per la Direcció General del Patrimoni Cultural de la Generalitat de Catalunya. Els treballs efectuats s'han dut a terme d'acord amb les disposicions de la Llei 9/1993, del Patrimoni Cultural Català (DOGC núm. 1807) i del Decret 78/2002 del Reglament de protecció del patrimoni arqueològic i paleontològic (DOGC núm. 3594):

Autoritzar la realització d'una intervenció arqueològica preventiva d'acord amb les següents dades i condicions:

Lloc de la intervenció: Subsòl de la prolongació de l'avinguda Francesc Cambó, entre els carrers d'en Giralt el Pellicer, Gombau i de Fonollar (zona B del projecte d'Infraestructures Troncals des del carrer de Carders a la central de RSU, en el Mercat de Santa Caterina) de Barcelona (Barcelonès)

Persona o institució autoritzada: Museu d'Història de la Ciutat (Ajuntament de Barcelona) i Foment de Ciutat Vella

Direcció de la intervenció arqueològica: Carme Subiranas i Fàbregas i Amaia Bordas i Palarea

Activitat Autoritzada: Control i excavació arqueològica

Termini de realització de la intervenció: del 23 de febrer al 19 de març de 2004.

Lloc de dipòsit provisional de les restes: Museu d'Història de la Ciutat

2. A petició del senyor Antoni Nicolau, director del Museu d'Història de la Ciutat de Barcelona, i amb data 17 de març de 2004, se sol·licità de manera conjunta amb el Sr. Josep M. De Torres Sanahuja, gerent de Foment de Ciutat Vella. L'eliminació de les estructures afectades per les obres d'instal·lació del sistema de recollida pneumàtica d'escombraries a la prolongació de l'avinguda Cambó, entre els carrers de Giralt el Pellicer, Gombau i de Fonollar (Barcelona, Barcelonès), sota el control arqueològic de Carme Subiranas Fàbregas (ArqueoCat). D'acord amb la sol·licitud de Desmuntatge, la Direcció General del Patrimoni Cultural dictà la següent resolució:

Autoritzar la realització d'una intervenció arqueològica preventiva d'acord amb les següents dades i condicions:

Lloc de la intervenció: zona B (prolongació de l'avinguda Cambó, entre els carrers Giralt el Pellicer, Gombau i de Fonollar) del "projecte d'infraestructures troncal des del carrer Carders a la central de RSU, en el mercat de Santa Caterina" de Barcelona (Barcelonès)

Persona o institució autoritzada: Museu d'Història de la Ciutat de Barcelona i Foment de Ciutat Vella.

Activitat autoritzada: Eliminació de les Unitats Estratigràfiques (UE): 534, 536, 538, 535, 537 (segles XVIII-XIX), 541, 545, 539 (segles XVII-XVIII) i 546 (formada pels murets UE 553, 554, 562 i 567, d'època tardoromana).

Direcció tècnica: Carme Subiranas Fàbregas (ArqueoCat).

Terminis: del 22 al 26 de març de 2004.

DESENVOLUPAMENT DELS TREBALLS I METODOLOGIA

El plantejament dels treballs arqueològics es realitzà segons les indicacions del projecte redactat des del Museu d'Història de la Ciutat de Barcelona i dels resultats obtinguts a mesura que avançava el rebaix del subsòl, en els límits definits per la rasa de RSU. Per tal de garantir el correcte desenvolupament dels treballs, es tingueren en compte de manera prioritària els resultats obtinguts durant la intervenció arqueològica realitzada durant el mes de desembre de 2003 pels arqueòlegs V. Camarasa i J. Piera, atesa l'estreta proximitat d'ambdues intervencions. Així mateix, es consultaren també els diversos informes existents sobre intervencions arqueològiques realitzades en zones immediates, per tal de tenir la màxima informació sobre el tipus de restes existents al subsòl.

Les dimensions de la rasa afectada per la intervenció arqueològica responien a les mesures necessàries per a la col·locació del tub de RSU, amb una llargada de 26m i una amplada de 1,50m, amb uns 39 m² de superfície excavable. Malgrat que la cota d'afectació de l'obra no sobrepassava el metre de fondària l'excavació arqueològica es realitzà fins a la cota on apareix el sòl geològic de la zona (de torturà), segons els acords i indicacions dels tècnics de l'obra i del Museu d'Història de la Ciutat i Servei d'Arqueologia.

Els treballs arqueològics s'iniciaren amb el rebaix dels nivells superficials, nivells que es retiraren mitjançant una màquina retroexcavadora, sempre sota control dels arqueòlegs directors.

Els rebaixos amb mitjans mecànics es realitzaren fins a les cotes on es documentaren restes o estratigrafia arqueològica. A partir d'aquí es prosseguiren els treballs de forma manual, que s'efectuaren amb la presència de dos arqueòlegs directors i 8 peons auxiliars. Així mateix i atesa

l'existència de restes d'una necròpolis tardoromana a la zona, es comptà, sempre que fou necessari, amb l'assessorament i indicacions d'una tècnica especialista en antropologia física.

Tal i com era de suposar, el desenvolupament dels treballs posà de manifest l'existència de restes estructurals d'època moderna, que per la cota en què apareixien impedien la col·locació del tub de RSU. Davant d'aquest fet i també per la necessitat de prosseguir l'excavació en cotes més baixes, se sol·licità el permís de desmuntatge a la Direcció General de Patrimoni Cultural, que autoritzà el desmuntatge mitjançant la corresponent resolució. En aquest sentit cal esmentar però que, malgrat estar previst el desmuntatge del mur UE. 209, documentat durant una intervenció anterior, aquesta acció no es dugué a terme, ja que la situació del mur al límit est de la rasa permetia la contenció de les terres en aquesta zona i garantia una millor seguretat pels treballs a realitzar.

METODOLOGIA

Per a la bona consecució dels objectius generals d'aquesta intervenció es dugué a terme l'habitual metodologia aplicada en aquests casos i aplicant les especificitats metodològiques contemplades des del Museu d'Història de la Ciutat de Barcelona. En aquest sentit, i tal i com és habitual en tota intervenció a Barcelona, el jaciment s'identificà amb el corresponent de codi del Registre d'Intervencions Arqueològiques del Servei d'Arqueologia (MHCB), registre que consta a tota la documentació, als objectes extrets, als seus embalatges i als documents elaborats. Dins aquest criteri, a la present intervenció li correspon el número 010/04.

La metodologia emprada pel registre de dades arqueològiques, és la proposada per E.C. Harris i per A. Carandini, adaptada òbviament a les característiques pròpies del jaciment, seguint la seqüència estratigràfica real

amb la identificació, numeració i documentació de totes les capes de terra diferenciades, així com les estructures que anaven apareixent.

El registre de les dades obtingudes a partir del concepte d'Unitat Estratigràfica (UE) s'inicià a partir de l'últim número d'Unitat Estratigràfica registrat en la intervenció arqueològica realitzada a la zona el desembre de 2003

Per aquest motiu, el registre de la nostra intervenció s'inicià al número UE. 524 seguint amb l'habitual numeració correlativa. Cada Unitat Estratigràfica fou registrada a partir d'una fitxa pròpia, on es descriuen les seves característiques i la relació que s'estableix amb altres UE's, amb la seqüència cronoestratigràfica global.

A banda de les fitxes estratigràfiques pròpiament dites i atesa l'existència d'una zona de necròpolis al subsòl de la zona excavada, cadascun dels enterraments documentats ha estat registrat en la seva corresponent fitxa arqueoantropològica, on es contempen totes i cadascuna de les dades i característiques de les tombes i els individus exhumats. La fitxa utilitzada en aquest cas correspon al model elaborat per l'empresa ArqueoCat.

Paral·lelament al registre estratigràfic, s'ha dut a terme el corresponent aixecament planimètric, amb un plànol de situació de l'àrea de la intervenció (escala 1: 1000) i la planta general de totes les restes (escala 1:20 i 1:50). L'aixecament planimètric inclou també la corresponent secció general de la intervenció, a escala 1:100, que representen la successió diacrònica i les característiques estratigràfiques del subsòl. Paral·lelament i en els casos d'especial interès, s'ha dut a terme la corresponent secció de detall d'algunes de les restes documentades (1:20). Així mateix, els dibuixos de detall de totes les estructures s'han efectuat a escala 1:20 i dels de cadascun dels enterraments a escala 1:10. Totes les cotes de la planimetria corresponen a cotes absolutes sobre el nivell del mar.

Com és habitual en els treballs arqueològics s'ha realitzat el corresponent reportatge fotogràfic en format digital i diapositiva. Aquest registre fotogràfic inclou fotografies generals, dels treballs d'excavació, de totes les Unitats Estratigràfiques i detalls dels elements o restes singulars i de les més representatives. Per a la correcta i fàcil identificació de cadascuna de les fotografies, la present memòria inclou un llistat del repertori fotogràfic.

El material arqueològic recuperat durant la intervenció, ha estat classificat i inventariat segons el corresponent mètode arqueològic, d'acord amb el registre estratigràfic emprat durant la intervenció. Així mateix, s'ha procedit al dibuix i fotografia dels materials més representatius. Per a l'inventari de totes les restes materials exhumades s'ha utilitzat el sistema de classificació i codificació proposat pel Museu d'Història de la Ciutat de Barcelona. Tal i com indica la resolució corresponent a aquesta intervenció, els materials arqueològics exhumats s'han dipositat al Museu d'Història de la Ciutat de Barcelona.

RESULTATS

- *INTRODUCCIÓ*

Un cop finalitzada la intervenció, les dades obtingudes permeten establir l'existència de diversos tipus de restes arqueològiques, amb un ventall cronològic que va des d'època tardoantiga (a partir del segle IV) fins als segles XVIII-XIX. En aquest sentit, cal remarcar que els resultats obtinguts es relacionen i presenten clars analogismes amb els obtinguts en intervencions anteriors realitzades a la zona, per la qual cosa s'ha tingut sempre present el resultat de les anteriors intervencions.

Les restes aparegudes fins al moment es poden distingir en tres tipus clarament diferenciats; per una banda els relacionats amb restes d'edificacions de l'antic urbanisme de la zona, des del segle XVII fins al segle XIX, així com una sitja d'emmagatzematge, cronològicament associada als segles XVI-XVII. Finalment la última i més antiga ocupació, es relaciona amb l'existència d'una extensa àrea de necròpolis, representada per varies sepultures (un total de 19) que corresponen a època tardoantiga.

- *LES RESTES DELS SEGLES XVIII-XX*

Ateses les dimensions i els límits definits per la pròpia rasa, les dades estratigràfiques i les restes estructurals aparegudes presentaven una lògica parcialitat que determina de forma evident les possibilitats interpretatives i la determinació clara sobre els usos i funcionalitat d'aquestes.

Dit això, els rebaixos arqueològics efectuats posaren al descobert una sèrie d'estructures, que s'associen cronològicament als segles XVIII-XX. Aquests elements es localitzaven majoritàriament a la zona nord de la rasa i presentaven una evident relació amb el mur UE.209, situat al límit est de la rasa. Aquest mur (UE. 209), prenia una direcció nord-sud i formava part de les restes ja documentades en una anterior intervenció en aquesta zona.



Vista aèria de la rasa, amb el mur UE.209 documentat al límit est



Vista parcial de les restes dels segles XVIII-XIX

L'esmentat mur presentava una alçada considerable i es trobava fonamentat a una cota molt baixa, sobre mateix del nivell geològic de torturà. Aquest fet implicava que algunes de les restes més antigues, sobretot els enterraments d'època tardoromana, fossin afectades per aquesta estructura.



Detall d'un dels enterraments d'època tarδοantiga seccionat pel mur UE.209 (segle XIX)

La resta d'elements d'aquesta fase apareixien a cotes molt altes, d'entre 35 i 50 cm respecte al nivell actual de la zona. A l'oest del mur UE.209 es documentà el fonament d'un altre mur (UE.536), perpendicular i constructivament associat al mur UE.209. Era construït a base de pedres irregulars i algun maó, banyades amb morter de calç, amb una amplada de 60cm, una potència de 1,22m i s'assenta directament sobre un estrat d'argiles vermelles, força compactes i en les quals es documentaven les restes d'una necròpolis tardoromana.

A la cara nord del mur UE. 536 se li adossava l'estructura d'un dipòsit (UE.535), de forma quadrangular, definida per murets de maons quadrangulars, de 15 x 15cm, amb la part interna amb una base de calç també blanca. El grau d'arrasament d'aquesta estructura era important i se'n documentà únicament la base.



Vista del mur UE.536


Dipòsit UE.536

A la cara nord del mur UE. 536 se li adossava l'estructura d'un dipòsit (UE.535), de forma quadrangular, definida per murets de maons quadrangulars, de 15 x 15cm, amb la part interna amb una base de calç també blanca. El grau d'arrasament d'aquesta estructura és important i se'n documenta únicament la base.

Es documentaren també altres elements de cronologia similar, tot i que creiem que són restes lleugerament posteriors a les descrites anteriorment. Es tractava en aquest cas de dues estructures muràries que definien entre elles un angle recte delimitant algun àmbit o habitació.

El primer mur (UE.534) es trobava adossat a la part mitja del mur que travessava la rasa (UE. 209). Era construït a base de pedres irregulars banyades amb un morter de calç blanca molt dur i es trobava associat pel nord a un altre mur (UE.538) en direcció E-W i amb el qual definia un angle recte formant el possible àmbit esmentat. La orientació d'aquest àmbit presentava lleugeres diferències respecte de les dels murs UE.209 i UE.536 i del dipòsit UE.535

Per aquest motiu i per les relacions estratigràfiques que s'estableixen, creiem que es tracta en aquest cas d'elements d'una fase constructiva posterior.



Era també d'aquesta fase l'estructura UE.537, corresponent a un pou d'aigua situat a l'extrem nord de la rasa. Es tractava en aquest cas d'un pou de planta quadrangular, els límits del qual el definien dos murs de pedres mitjanament treballades lligades amb morter de calç i el parament interior del mur UE.538. L'estructura construïda presentava una potència aproximada de 1,10m. A partir d'aquesta cota, la part interior del pou era retallada al nivell d'argiles vermelles UE.531 i al nivell geològic de torturà. L'interior d'aquest pou era farcit completament de runa composta per material constructiu (maó, calç i pedres)



Tant per la cota en què apareixien aquestes restes com per l'estratigrafia associada cal relacionar tots aquests elements amb una fase d'ocupació dels segles XVIII-XIX, fase que ha de vincular-se amb la important reforma urbanística que s'esdevingué a la zona després del 1715 i que implicà una transformació de la retícula urbanística. En aquest sentit es denota clarament que la orientació de les construccions pren una direcció NE-SW, clarament diferenciada de la que prenen les restes de construccions anteriors (d'època medieval i fins al segle XVII), orientades N-S.

Atesa la cota en què apareixien aquestes estructures, la important extensió que ocupaven i l'existència d'estratigrafia arqueològica per sota d'aquestes, es féu necessari el seu desmuntatge per tal de continuar la intervenció arqueològica en aquesta zona i determinar l'existència (més que probable) de restes arqueològiques més antigues.

- *LES RESTES DELS SEGLE XVII-XVIII*

A banda de les restes constructives d'època més recent, es documentaren les restes d'un altre mur associat a una fase anterior, entre els segles XVII-XVIII. Es tractava en aquest cas de les restes d'un mur (UE. 541) orientat NE-SW i situat a la part sud de la rasa. L'esmentada estructura era construïda a base de pedres ben escairades per la part externa, lligades amb un morter de calç molt dèbil, de color ataronjat.

Apareixia també a unes cotes molt altes, uns 40cm respecte del nivell actual de circulació actual i conservava únicament una filada. El mur s'assentava sobre un nivell de terres fosques (UE.529), d'uns 40cm de potència, que podria correspondre a l'existència d'horts o de zones de conreu, relacionats amb les propietats del proper convent de Santa Caterina.



Vista aèria de la rasa, on es documenta el mur UE.541



Detall de la única filada conservada del mur UE.541

A l'extrem sud d'aquest mur es documentaren també les restes d'una antiga pavimentació feta a base de cairons rectangulars (UE.545). Aquesta pavimentació es lliurava clarament a l'estructura del mur UE.541, la qual cosa permet relacionar cronològicament ambdós elements.



Pavimentació de cairons UE.545. associada al mur 541

Malgrat el grau d'arrasament d'aquestes restes, creiem que la seva cronologia ha de relacionar-se amb una fase constructiva entre els segles XVII i primer quart del segle XVIII, anterior a la gran destrucció de 1715 i a la reforma urbanística posterior.

Per altra banda, si bé és cert que tant la orientació com el tipus de carreu utilitzat per la construcció del mur UE.541, presenta similituds amb els d'altres estructures documentades a la zona i associades a la baixa edat mitjana, no creiem que en el nostre cas pugui associar-se aquesta estructura a restes d'època baixmedieval, ja que ni el tipus de fonamentació ni l'estratigrafia associada ni el paviment que s'hi relaciona poden correspondre a aquest moment. Creiem més aviat que la similitud dels carreus que conformen aquest mur correspondria a un aprofitament de material constructiu provinent d'edificacions baixmedievales.

L'esmentat mur UE.541 travessava en diagonal l'espai d'excavació de la rasa i per la seva part nord presentava continuïtat més enllà dels límits de la rasa. Per aquest motiu es cregué convenient ampliar l'àrea de la intervenció per tal de documentar-ne totalment les seves dimensions o la seva relació amb d'altres estructures. L'ampliació de la rasa posà únicament al descobert un petit tram del mur (uns 40 cm), ja que aquest es troba sobtadament tallat, possiblement per construccions o ocupacions de fases posteriors.



Vista general des del sud del mur UE.541



Restes antropològiques d'època tardoromana sota la zona on se situa el mur UE.541

Finalment es documentà també una altra estructura que malgrat que no presenta relació directa amb el mur UE. 541, les dades arqueològiques indiquen que correspondria a la fase dels segles XVII-XVIII.



Vista general del pou UE.539. Segles XVII-XVIII



Detall de la part superior del pou (UE.539)

Es tractava de l'estructura d'un pou (UE,539), de planta quadrangular, construïda a la part interna a base de maons i a la part externa amb pedres irregulars banyades amb morter de calç. A l'interior del pou s'hi documentava un farciment a base de terra argilosa de color marró clar (UE.540) amb fragments ceràmics vidrats del segle XVII.

- *RESTES D'UN DIPÒSIT EXCAVAT – SEGLES XVI-XVII*

Es tracta d'un element clarament diferenciat i en certa manera aïllat de la resta d'estructures modernes, ja que la resta d'elements corresponen a murs i estructures construïdes i no excavades com en el cas que ens ocupa. Per altra banda els límits de l'àrea excavada, definits per les dimensions de la rasa, impediren la documentació total d'aquesta sitja, ja que part d'aquest element es trobava fora dels límits.

Es tractava d'un gran retall situat a la zona mitja de la rasa, que malgrat la irregularitat presentava una forma amb tendència ovalada. L'esmentat retall apareixia a una cota d'uns 60cm i una potència d'uns 2m, retallant els estrats UE.530 i el nivell d'argiles UE.531, fins al nivell geològic de torturà.

El retall era farcit amb un únic estrat de terra solta, de color marró clar, amb gran quantitat de fragments de material arqueològic entre els quals s'hi documentaven diferents tipus de material, tant d'època baixmedieval (ceràmiques decorades en verd-manganès, blaves o vidrades comunes) com d'època moderna (blaves catalanes, vidrats comuns o d'influència italiana). Malgrat però la presència de ceràmiques d'època baixmedieval, l'existència de materials d'època moderna ens indica que la colmatació d'aquest dipòsit s'efectuà en un període que va entre els segles XVI-XVII.

Per la seva part est, aquest element es trobava tallat per la construcció del mur UE.209, corresponent a la fase dels segles XVIII-XIX.

Ateses les característiques d'aquest element les dades arqueològiques semblen indicar que podria tractar-se de l'estructura d'una gran sitja o dipòsit cronològicament associada al segle XVI-XVII. Malgrat això i atesa la parcialitat de la intervenció és impossible determinar la seva funció específica així com la seva possible relació amb la resta d'estructures i elements d'època moderna (ss.XVII-XVIII).

Desconeixem per tant si la possible sitja era coetània a algunes de les estructures modernes o si per altra banda forma part d'un moment anterior i pot vincular-se d'alguna manera a una àrea annexa o zona de conreu del proper convent de Santa Caterina.

Malgrat això, la nostra interpretació ha de considerar-se com hipotètica atès que, com hem dit, els límits de la zona excavada associats a les dimensions de la rasa de l'RSU impediren la total documentació d'aquest element.

L'existència d'aquest element podria presentar paral·lelismes amb restes similars documentades durant la intervenció arqueològica realitzada el mes de març de 2001 per A. Bordas. Malgrat que es tracta de restes cronològicament anteriors, es tractava també de dipòsits de planta ovalada o rectangular el farciment del qual era compost de terra, carbons i cendra, amb presència de material de construcció (maons i teules) i restes ceràmiques que permeteren una datació entre els segles XIV i XVI⁸

⁸ BORDAS, A (2001): *Informe de la intervenció arqueològica a l'ampliació de l'Avinguda Francesc Cambó de Barcelona. Març de 2003*. ATICS SL. Museu d'Història de la Ciutat. Inèdit.



Vista general de la situació del dipòsit UE.532



Detall del dipòsit excavat UE.532, un cop retirat l'estrat de farciment.

La construcció d'aquesta estructura excavada als estrats antròpics implicà també l'afectació de l'estratigrafia i les restes d'època anterior situades originàriament en aquesta zona. Aquest fet es constata clarament amb la documentació de part de l'estructura d'una tomba, d'època tardoantiga, construïda a base de tegulae i de la qual se'n conservava únicament la part de la capçalera, al límit sud de la sitja. La tomba es trobava situada a l'estrat d'argiles vermelles on es constata l'existència de la necròpolis tardoromana i conservava únicament part de les tegulae, seccionades pel propi retall de la sitja. No contenia cap mena de resta antropològica, fet que indica que la inhumació corresponent fou eliminada durant la construcció de l'estructura d'emmagatzamatge.



- *RESTES DE LA NECRÒPOLIS TARDOROMANA – SEGLE IV dC*

En tota l'extensió de la rasa es documentà, tal i com era previsible, l'existència de restes corresponents a una necròpolis d'època tardoromana. Es posaren al descobert un total de 19 enterraments. Dins el conjunt dels enterraments documentats es diferenciaven quatre tipus de tombes: de fossa simple sense cap tipus de coberta, de fossa simple amb coberta de tègula plana, tombes amb caixa rectangular de tègula, tombes de tègula a doble vessant i una tomba singular, associada a l'existència d'un mausoleu.

Malgrat la diversitat tipològica, totes les tombes corresponien a una mateixa fase, sense cap relació ni diferència cronològica associada al tipus d'enterrament. Cal assenyalar que l'existència d'aquest tipus de restes ja s'havia posat de manifest a partir de les nombroses intervencions arqueològiques documentades a la zona.





Tomba amb coberta de tègula plana.



Enterrament de fossa simple, seccionat parcialment per l'estructura d'un pou modern



Detall de la tomba de tegulae a doble vessant, seccionada pel dipòsit UE.532



Vista superior de les restes de la tomba seccionada pel dipòsit UE.532

Aquesta àrea de necròpolis es trobava sempre associada a un nivell estratigràfic molt clar i uniforme (UE.532), amb certa pendent descendent de nord a sud i format per un estrat d'argiles vermelles, que apareixia a una cota aproximada d'1m respecte als nivells actuals de circulació. Aquest estrat presentava, a banda de les pròpies estructures funeràries, petits fragments de ceràmica d'època tardoromana, però no s'hi documentava cap altra estructura constructiva, fet clarament indicatiu que ens trobem en una zona exclusivament destinada a necròpolis.

L'existència d'aquesta zona de necròpolis es relaciona clarament amb l'existència d'àrees d'enterrament extramurs de la ciutat romana i situades prop dels camins d'accés a la ciutat. Recordem en aquest sentit que la zona on s'ha dut a terme la intervenció es trobava en època romana i tardoantiga fora del recinte murat de la ciutat de Barcino.

El conjunt d'enterraments documentats forma part, per tant, d'una àrea molt més gran, formada per nombrosos enterraments, atenent a la quantitat d'individus documentats en una àrea relativament reduïda com és la definida per la rasa on s'ha dut a terme la intervenció (39m²).

Recordem en aquest sentit que durant la intervenció realitzada el desembre de 2003 per V. Camarassa i J. Piera⁹ es documentaren també un nombre important d'enterraments, un total de 23 tombes d'inhumació, fet que ratifica la densitat d'enterraments existents a la zona.



Vista general de la zona sud de la rasa, amb part de les tombes documentades.

Els treballs arqueològics realitzats a la rasa, permeteren l'excavació de 18 de les 19 tombes documentades. Totes elles, excepte la Tomba 4 es trobaven afectades pel traçat i col·locació del tub de l'RSU, per la qual cosa era necessària la seva excavació. La Tomba 4 en canvi, es trobava situada just al límit oest de la rasa i no era afectada per l'obra, per la qual cosa, d'acord amb els tècnics del Museu d'Història de la Ciutat, del Servei d'Arqueologia de la Generalitat i dels responsables de l'obra, es decidí no dur a terme la seva excavació arqueològica.

⁹ CAMARASA, V. i PIERA, J. (2003): *Informe preliminar a la memòria de la intervenció arqueològica a la zona B del projecte d'infraestructures troncal des del carrer Carders a la central de RSU, en el mercat de Santa Caterina, Ciutat Vella de Barcelona. Codi 137/02. Desembre de 2002- Novembre de 2003.* UTE CODEX-ATICS. Museu d'Història de la Ciutat. Inèdit



Els tipus de tomba documentats era com hem dit, variable. La tipologia més nombrosa és la de fossa simple, de la qual se'n documentaren un total de 13. La forma de la tomba era ovalada, tot i que sovint la fossa era de difícil identificació a causa de la semblança entre l'estrat on es trobaven excavades (argiles vermelles) i el farciment que es documentava dins la fossa. L'altre tipus de tomba correspon al de fossa simple amb coberta de tègula plana. D'aquesta tipologia se'n documentaren un total de 3. Tot i això, cap de les tombes d'aquest tipus fou documentada sencera, atès que per una part o altra havien estat mutilades per construccions d'època moderna (murs o pous).

Del conjunt de les 18 tombes excavades, 17 corresponien a individus adults, orientats sempre NW-SE i en posicions anatòmiques de decúbit dorsal. Les extremitats superiors presentaven posicions diverses: estirades al costat del tors, amb les mans sobre la pelvis, o creuades al tors. Les extremitats posteriors eren estirades o plegades a un costat. D'aquestes 18 tombes, només en un cas, es documentà l'existència d'aixovar o d'elements arqueològics significatius. Atesa la seva singularitat –pel tipus de tomba i pel material arqueològic associat- dediquem més endavant un apartat especial a la seva descripció i interpretació. La resta de tombes no presentava cap material arqueològic que pugui considerar-se vinculat al ritual propi de la inhumació. Únicament es documentava material residual associat a la terra que reomplia la fossa.

Per altra banda cal destacar que en alguns casos i com és habitual en zones amb una ocupació contínua a llarg de la història, les tombes es trobaven afectades per construccions d'èpoques posteriors, sobretot de les fases modernes. Aquesta afectació implicà que, tant l'estructura com els esquelets es trobessin seccionats parcialment, o en algun cas gairebé de forma total.



Tomba 2 afectada pel dipòsit UE.532 dels segles XVI-XVII



Tomba afectada per l'estructura del pou dels segle XVII



Tomba 18. Afectada pel mur UE.209, dels segles XVIII-XIX.


Com ja hem esmentat, 17 de les tombes corresponien a individus adults i amb una orientació NW-SE. Només en un cas s'identificà l'existència d'una tomba amb un individu infantil que curiosament era també la única inhumació amb una orientació NE-SW, totalment diferenciada de la resta.

És possible que la diferent orientació d'aquesta tomba es relacioni precisament amb el fet de tractar-se d'un individu infantil i al fet que se situava just al costat de l'estructura d'una estructura funerària identificada com a mausoleu.

Es tracta d'una tomba de fossa simple, sense cap mena de coberta però estretament vinculada a dues tegulae disposades a una vessant que alhora es recolzen sobre l'estructura superior d'un element molt més complexe associat a l'existència d'un mausoleu.



Detall de l'esquelet infantil



Vista general de la tomba infantil amb l'estructura superior del mausoleu

Vista general de la tomba infantil amb les tegulae recolzades sobre el muret del mausoleu.

Si bé és evident que la tomba infantil és posterior a la construcció de l'esmentat mausoleu, és possible que la seva particular orientació respongui precisament a una voluntat explícita de posar l'enterrament de l'infant en relació amb una tomba singular i de certa importància.

- *EL MAUSOLEU TARDOROMÀ – S. IV dC.*

Relacionat amb aquests nivells tardoromans, destaca la documentació d'una estructura que per la seva tipologia i per situar-se en una àrea de necròpolis, es relaciona amb les restes d'un mausoleu. Es tracta d'una estructura de planta rectangular/quadrada (UE.546), de 1,40 x 2,50m definida per quatre murets construïts a base de calç de color ataronjat, barrejat amb petites pedres i algun fragment de material ceràmic. La potència d'aquests murets és d'uns 20 cm. És d'una sola cambra i no en coneixem el seu alçat.



Vista general des de l'est de l'estructura UE.546,
un cop excavada.

L'excavació a l'interior d'aquesta estructura ha posat de manifest l'existència d'una estrat de terres argiloses, de color vermell (UE.555), sense diferències evidents amb les del seu entorn. La base interior de l'estructura és formada per terres també argiloses, però més plàstiques i compactes que s'adossen als murets per la part interior.

Durant la intervenció arqueològica es posà de manifest que els límits d'aquesta estructura sobrepassaven els límits definits per la rasa de RSU, per la qual cosa, i segons les indicacions dels tècnics del Museu d'Història de la Ciutat, i del Servei d'Arqueologia de la Generalitat i d'acord amb els tècnics responsables de l'obra, es procedí a l'ampliació de la rasa per tal de documentar l'element en la seva totalitat.



Vista general des de l'oest de l'estructura UE.546

Com ja hem esmentat, la vinculació d'aquestes restes a una zona de necròpolis, la seva tipologia i els paral·lels existents ens permet identificar-ho com a part de l'estructura d'un mausoleu. Aquest element s'assentava sobre mateix del mateix nivell d'argiles vermelles (UE.531) on apareixien les restes de la necròpolis. L'esmentada estructura es trobava situada a la part central de la rasa, n'ocupava tota la seva amplada i apareixia a una cota de 1,10m respecte del nivell actual de circulació.



Vista aèria de la rasa, amb l'estructura del possible mausoleu UE.546

Un cop excavada aquesta estructura formada pels quatre murets de calç abans descrits, es procedí al seu desmuntatge i excavació dels nivells inferiors, per tal de determinar l'existència d'algun enterrament o resta directament associada. El procés d'excavació posà al descobert que, a uns 50 cm. de potència respecte a la base dels murets de calç s'hi documentava l'estructura d'una tomba.



Vista general de la tomba 19, documentada a la cambra del mausoleu

La tomba localitzada dins la cambra –excavada directament al subsòl– revesteix certa complexitat constructiva: es tracta d'un *loculi* de secció quadrada amb coberta a doble vessant, tot plegat revestit de *tegulae*. Just per sobre de les *tegulae* de la coberta hi trobem un afegit d'argamassa en forma de túmul fet amb la intenció de segellar la tomba (no es va aconseguir tal propòsit, ja que l'interior de la tomba va aparèixer colmatat). A la part dels peus de la tomba, per sobre de la coberta, hi havia dues *tegulae* més, formant d'aquesta manera una secció de coberta doble.



Tegulae de coberta doble als peus de la tomba

Enmig d'ambdues cobertes es va produir la troballa de dues peces d'aixovar de vidre: un bol sencer i íntegre amb decoració a base de costelles i una amforeta trencada, tot i que els fragments recuperats permeten la seva restitució. Ambdues peces es recolzaven a les *tegulae* de la coberta interior i hi estaven fixades amb argamassa. Seguint la normativa indicada en aquests casos pel propi Museu i atesa la singularitat d'aquestes peces, ambdues foren dipositades immediatament als magatzems del Museu d'Història de la Ciutat de Barcelona, per tal de garantir-ne la correcta conservació i analitzar l'adequat procediment de restauració al qual s'hauran de sotmetre. Per aquest motiu, no ha estat possible per ara dur a terme el corresponent anàlisi i estudi de les dues peces i es durà a terme en el moment en què es pugui garantir que la seva manipulació garanteixi la correcta conservació del material.



Peces d'aixovar sota les dues tegulae



Detall de l'amforeta de vidre "in situ" documentada als peus de la tomba T-19



Detall del bol de vidre "in situ", documentat als peus de la tomba T-19



Detall del bol de vidre "in situ", documentat als peus de la tomba T-19



Detall de l'amforeta de vidre "in situ" documentada als peus de la tomba T-19



Detall d'una nansa i la vora de l'amforeta de vidre, un cop extreta dels peus de la tomba T.19



Detall de la base del bol de vidre, un cop extret dels peus de la tomba T.19



Detall del perfil del bol de vidre, un cop extret dels peus de la tomba T.19. S'observa la decoració exterior de costelles



Detall de la panxa i el pivot de l'amforeta de vidre, un cop estreta dels peus de la tomba T.19

Pel què fa a l'interior de la tomba, s'hi documentà un sol individu en molt mal estat de conservació. A les excavacions del Mercat de Santa Caterina també hi van aparèixer mausoleus similars rodejats de tombes més simples, seguint el model de la present excavació, fet que ens porta a pensar en agrupacions de tipus familiar.



Vista general de la tomba amb coberta a doble vessant



Vista general de la terra que colmatava l'interior de la tomba T-19, sota la coberta de tegulae a doble vessant



Vista general de la tomba amb l'individu inhumat, en molt mal estat de conservació



Vista general de la caixa de la tomba un cop retirat l'esquelet



Vista general del retall a l'estrat geològic on es trobava encaixada la tomba T-19



Vista general des del nord de la rasa, un cop finalitzada la intervenció

CRONOLOGIA I INTERPRETACIÓ DE LA NECRÒPOLIS

Les inhumacions localitzades, a excepció del mausoleu, no contenen ni aixovar ni cap objecte d'ús personal del difunt. Si bé aquest fet, en principi, dificultaria la proposta de cronologia, però en realitat sabem que la manca d'aixovar es comença a generalitzar a partir del segle III i la troballa d'objectes a les tombes esdevé un fenomen força excepcional a partir del segle IV.

Pel que fa a l'enterrament del mausoleu, tot i que les inhumacions de tegulae a doble vessant es comencen a documentar a partir d'època altimperial, la generalització en el seu ús se situa a partir dels segles III/IV i

es prolonga fins al final de l'antiguitat. A això cal afegir la localització d'una sèrie de mausoleus tipològicament molt similars i geogràficament propers al localitzat per nosaltres que s'emmarquen dins dels segles IV-V (en tot cas, el mausoleu és un tipus d'arquitectura clàssica que es perd amb el món visigot i que, per tant, no cal portar més enllà de mitjans del segle VI). Pel que fa a les dues peces de vidre associades a la tomba del mausoleu (aquesta és una causa més que ens fa considerar singular la tomba), tot i que encara estan pendents d'estudi, ja podem avançar que la seva tipologia no és estranya als segles IV-V.

Tot plegat sembla situar el mausoleu –i per tant la resta de les tombes localitzades- al voltant del segle IV. Estaríem parlant, doncs, d'un sector de necròpolis genèricament situable dins l'antiguitat tardana i més concretament dins del baix imperi. Pel que fa a l'adscripció religioso-cultural, amb els elements localitzats no es pot afirmar ni desmentir que ens trobem davant d'una necròpolis pagana o cristiana. Tot i que des de principis del segle IV *Barcino* ja era un bisbat consolidat i el cristianisme va ser declarat com a única religió permesa a partir de l'any 380, a la pràctica no tota la població es va convertir a la nova religió fins un segle o dos després. El segle IV es considera un segle de transició, i probablement a la necròpolis localitzada a la prolongació de l'Avinguda Cambó hi hagi enterrats tant individus pagans com individus cristians.

CONCLUSIONS

Els resultats de la intervenció arqueològica realitzada evidencien l'existència de diversos tipus de restes arqueològiques i de diverses fases d'ocupació, amb un ventall cronològic que va des d'època tardoantiga fins als segles XVIII-XIX. Aquesta seqüència cronològica es relaciona i manté estrets paral·lelismes amb els resultats obtinguts en intervencions anteriors realitzades a la zona. En aquest sentit és evident que, atesa la parcialitat de la nostra intervenció cal comparar i contrastar les dades amb el conjunt d'excavacions dutes a terme a la zona.

1. Restes d'època tardoromana

Les restes aparegudes fins al moment es poden distingir en tres tipus clarament diferenciats; per una banda els relacionats amb restes d'edificacions de l'antic urbanisme de la zona, des del segle XVII fins al segle XIX. En segon lloc, una sitja d'emmagatzematge, cronològicament associada als segles XV-XVI i vinculada probablement a una àrea de conreu relacionada amb les terres del proper convent de Santa Caterina. Finalment la última i més antiga ocupació, es relaciona amb l'existència d'una extensa àrea de necròpolis, representada per varies sepultures (un total de 19) que corresponen a època tardoromana.

L'estratigrafia arqueològica de la zona és formada en els nivells més baixos per un nivell d'argiles d'entre 40-50cm, dipositades sobre el torturà, possiblement generat per la lenta colmatació i acumulació d'argiles portades per processos d'erosió del vessant en un moment indeterminat. És probable que l'acumulació de sediments en aquest espai fos afavorida per la presència d'una riera, anomenada Malla, que discorreria per l'actual Via Laietana, desviant-se pel carrer Carders en direcció Besós.

Es tracta en aquest cas d'estrats estèrils de material arqueològic, on s'assenten les primeres evidències d'ocupació de la zona, representades per una necròpolis tardoromana.

La intervenció arqueològica ha posat al descobert un total de 19 tombes a les quals cal atribuir una cronologia entre els segles III-IV. La tipologia de les tombes és variada, amb enterraments de fossa simple sense cap tipus de coberta, de fossa simple amb coberta de tègula plana, tombes amb caixa rectangular de tègula, tombes de tègula a doble vessant i una tomba singular, associada a l'existència d'un mausoleu. Malgrat la diversitat cronològica totes les tombes pertanyen a la mateixa cronologia corresponent als segles III-IV. D'aquesta cronologia són també les tombes documentades durant diverses intervencions realitzades a la zona, per la qual cosa cal considerar l'existència d'una important àrea de necròpolis en aquesta zona en època tardoromana.

Malgrat l'existència de material ceràmic a l'interior de les tombes, només en un cas, el de la Tomba 19 s'ha documentat la presència d'aixovar. A la resta de les tombes, el material localitzat correspon a fragments de ceràmica romana procedent del mateix estrat on es troben excavades les tombes i que fou utilitzat com a farciment d'aquestes.

Com ja hem esmentat, només en una de les tombes (T-19) es documentà l'existència clara d'aixovar, fet que cal relacionar alhora amb l'existència d'una tomba de certa excepcionalitat, tant per la tipologia com per la pròpia presència de l'aixovar. L'estructura funerària correspondria sens dubte de les restes d'un mausoleu, definit a la part superior per quatre murets i sota els quals se situaria pròpiament l'enterrament, de certa complexitat constructiva si el comparem amb la resta de tombes documentades. Es tracta d'un *loculi* de secció quadrada amb coberta a doble vessant, tot plegat revestit de *tegulae*. Just per sobre de les *tegulae* de la coberta hi trobem un afegit d'argamassa en forma de túmul fet amb la intenció de

segellar la tomba. A la part dels peus de la tomba, per sobre de la coberta, hi havia dues *tegulae* més, formant d'aquesta manera una secció de coberta doble. Enmig d'ambdues cobertes es localitzava la troballa de dues peces d'aixovar de vidre: un bol sencer i íntegre amb decoració a base de costelles i una amforeta. Ambdues peces es recolzaven a les *tegulae* de la coberta interior i hi estaven fixades amb argamassa. La tomba contenia un sol individu en molt mal estat de conservació.

L'anàlisi i estudi de les restes d'aquest mausoleu, ens permeten situar-lo, igual que la resta de les tombes localitzades, al voltant del segle IV. Estaríem parlant, doncs, d'un sector de necròpolis genèricament situable dins l'antiguitat tardana i més concretament dins del baix imperi. Pel que fa a l'adscripció religioso-cultural, amb els elements localitzats no es pot afirmar ni desmentir que ens trobem davant d'una necròpolis pagana o cristiana. Tot i que des de principis del segle IV *Barcino* ja era un bisbat consolidat i el cristianisme va ser declarat la única religió permesa a partir de l'any 380, a la pràctica no tota la població es va convertir a la nova religió fins un segle o dos després. El segle IV es considera un segle de transició, i probablement a la necròpolis localitzada a la prolongació de l'Avinguda Cambó hi hagi enterrats tant individus pagans com individus cristians.

2. Restes d'un dipòsit excavat – ss. XVI-XVII

Sobre el nivell ocupat per la necròpolis tardoromana es documentava un potent nivell d'argiles fosques color marró on es documenten fragments dispersos de ceràmica romana i fauna. En aquest estrat no es documenta cap mena d'estructura o element constructiu que denoti una ocupació clara de la zona, per la qual cosa cal interpretar que es tracta de nivells de sedimentació naturals que podrien associar-se a un període de no ocupació de la zona o a l'existència d'espais agrícoles anteriors a la progressiva ocupació iniciada al segle XI.

L'àrea excavada no presenta tampoc evidències de poblament o urbanisme corresponents a època medieval, cosa que cal associar probablement al fet que aquesta zona deuria estar inclosa al llarg dels segles XIII-XVI dins l'entorn immediat del convent de Santa Caterina i utilitzada com a zona d'horts. Aquesta és doncs una fase molt poc evident arqueològicament.

En aquest sentit i tenint present la parcialitat de la intervenció, només podríem incloure dins el període final d'aquesta fase el gran retall situat a la zona mitja de la rasa, que cal interpretar com un gran dipòsit o sitja que retalla els nivells romans fins a l'estrat geològic de torturà. Per les característiques del material arqueològic que farceix aquest dipòsit ha de situar-se la seva colmatació i desamortització entre els segles XVI-XVII, moment anterior a les estructures modernes documentades. Malgrat això, desconeixem la seva coetaneïtat o relació amb el conjunt de restes de l'entorn immediat, que en tots els casos corresponen a estructures construïdes associades ja a l'existència d'un urbanisme generalitzat.

L'existència d'aquest tipus de dipòsits amb cronologies entre els segles XIV-XVI ha estat documentada en altres intervencions realitzades a la zona on també són escasses les restes d'estructures d'habitatge. És possible per tant, que els diferents dipòsits documentats a la zona presentin una relació de funcionalitat i seqüència cronològica, tot i que és per ara impossible definir-la.

3. Restes dels ss. XVII-XVIII

Si bé no són moltes les restes corresponents a aquesta període, s'ha documentat clarament l'existència d'aquesta fase amb la localització d'un nivell de terres de reompliment on es documenten materials ceràmics corresponents als segles XVII-XVIII. Aquesta estratigrafia es troba també

associada a l'existència de varies estructures, un mur, un paviment de cairons i un dipòsit que correspondrien a aquesta fase.

Malgrat el grau d'arrasament d'aquestes restes, creiem que la seva cronologia ha de relacionar-se amb una fase constructiva entre els segles XVII i primer quart del segle XVIII, anterior a la gran destrucció de 1715 i a la reforma urbanística posterior.

4. Restes dels segles XVIII-XX

La intervenció arqueològica, tal i com era previsible ha posat de manifest l'existència de nombroses restes estructurals que cal associar sens dubte a les ocupacions més modernes de la zona i amb la trama urbanística existent fins al moment. Totes les estructures documentades que corresponen a murs dels edificis existents es troben a nivells de fonamentació i en la majoria de casos tallen l'estrat d'època romana on es localitza la necròpolis tardoromana.

Es tracta d'estructures que formaven part de les últimes construccions i reformes dels edificis que se situaven abans a la zona i que foren enderrocats l'any 2000 quan s'inicià la construcció de nous edificis. Es constata l'existència de diversos murs, que amb una orientació N-S i EW, defineixen una trama urbanística diferent a la que probablement hauria existit anteriorment, abans de les grans reformes succeïdes al segle XVIII. La forma constructiva, a base de pedres irregulars i maons lligats amb morter de calç, denota també una cronologia molt moderna. A la part superior, just per sota de l'actual nivell de circulació es constatà l'existència d'un paviment de rajoles associat a un dels murs, que de nord a sud travessaven la rasa on s'ha dut a terme l'excavació.

Dins d'aquest conjunt destaca també l'existència d'un dipòsit de planta quadrangular, les parets del qual són construïdes de forma similar a la resta d'estructures.

Aquest tipus de restes han estat habitualment documentades en les diverses intervencions realitzades a la zona i s'han de relacionar amb l'urbanisme de l'última fase constructiva, entre els segles XVIII-XX.

BIBLIOGRAFIA

- AA.VV. (1993): "Intervencions a Barcino (1982-1989). Avinguda Francesc Cambó". *Anuari d'intervencions arqueològiques a Catalunya. Època Romana-Antiguitat Tardana*. Barcelona. Generalitat de Catalunya. Departament de Cultura. Barcelona.
- AGUELO, J. i HUERTAS, J.(2002): *Informe dels treballs arqueològics a la zona de Santa Caterina. Agost-Octubre de 2002*. Museu d'Història de la Ciutat. Inèdit
- AGUELO, J., HUERTAS, J. i PUIG, F. (2003): "El convent de Santa Caterina de Barcelona. L'aportació de l'arqueologia". A: *Actes del III Congrés d'arqueologia medieval i moderna a Catalunya*. Sant Cugat del Vallès. Del 18 al 21 d'abril de 2002. Vol. I. ACRAM. Ajuntament de Sant Cugat del Vallès. Generalitat de Catalunya – Departament de Cultura. p. 78-86
- ALCUBIERRE, D. i SANCHEZ, J. (2003): *Informe de la intervenció arqueològica en el projecte d'infraestructures troncal des del carrer Carders a la Central RSU, en el Mercat de Santa Caterina (Sector A). Gener-juny de 2003*. ATICS SL. Museu d'Història de la Ciutat. Inèdit.
- BALAGUER, V. (1865): *Las calles de Barcelona*. 2 vols. Barcelona.
- BATLLE, C. (1988): "L'expansió baixmedieval. Segles XIII-XV. *Història de Catalunya*. Vol.III. Dirigida per Pierre Vilar. Barcelona. Edicions 62.
- BORDAS, A (2001): *Informe de la intervenció arqueològica a l'ampliació de l'Avinguda Francesc Cambó de Barcelona. Març-juliol de 2004*. ATICS SL. Museu d'Història de la Ciutat. Inèdit.
- CAMARASA,V. i PIERA, J. (2003): *Informe preliminar a la memòria de la intervenció arqueològica a la zona B del projecte d'infraestructures troncal des del carrer Carders a la central de RSU, en el mercat de Santa Caterina, Ciutat Vella de Barcelona. Codi 137/02. Desembre de 2002- Novembre de 2003*. UTE CODEX-ATICS. Museu d'Història de la Ciutat. Inèdit
- CARRERAS CANDI, F: (1916): *Geografia general de Catalunya. La ciutat de Barcelona*. Barcelona.
- HUERTAS, J i MORER,J.(1998): *Memòria de la intervenció arqueològica al Mercat de Santa Caterina. Desembre de 1997 –maig*

de 1998. CODEX. Servei d'Arqueologia. Generalitat de Catalunya. Inèdita.

- MIRÓ, M., OLIVER, A., PAGÈS, E., RIU, E. i ROVIRA, C.(1985): *Memòria de la intervenció arqueològica a l'Avinguda Francesc Cambó de Barcelona.1984-85.* Servei d'Arqueologia. Generalitat de Catalunya. Inèdita.
- SUAUA, L. i MATAS, O.(2003): *Informe tècnic preliminar de la memòria de la intervenció arqueològica a la zona C del projecte d'infraestructures troncal des del carrer Carders a la central de RSU en el Mercat de Santa Caterina, al districte de Ciutat Vella de Barcelona. Codi 138/02. 2 de desembre de 2002- 30 d'abril de 2003.* UTE CODEX-ATICS. Museu d'Història de la Ciutat. Inèdit
- AGUROD, C.(1991): *Cerámica romana importada de cocina en la Tarraconense.* Institución Fernando el Católico. Zaragoza
- PY, M.(1993): *Lattara 6.* Association pour la Recherche Archéologique en Languedoc Oriental. Lattes

ANNEXES

ANNEX I

Inventari de les Unitats Estratigràfiques

FITXA ARQUEO - ANTROPOLÒGICA D'UNA TOMBA

JACIMENT: 010/04 CAMPANYA: Març 2004	N. INDIVIDU / N. TOMBA 1 1 UE 561	LOCALITZACIÓ / SECTOR
---	--	-----------------------

DESCRIPCIÓ DE L'ESTRUCTURA FUNERÀRIA

FORMA

Planta Rectangular	Superfície Dues tègules	Fons
Secció	Longitudinal	Transversal

CONSTRUCCIÓ

Coberta Tègula	Peu Tallada al fèmur per l'estructura d'un pou modern
Capçalera	Base
Fons	Mides

REOMPLERT AMB

COMPONENTS GEOLÒGICS	ESTRUCTURA
ORGÀNICS	
ARTIFICIALS	
CONSISTÈNCIA/ COLOR Argiles vermelles amb petits fragments de material ceràmic	OBSERVACIONS

DESCRIPCIÓ DE L'INDIVIDU

ORIENTACIÓ

NW-SE

POSICIÓ

CRANI De costat mirant al NW	TRONC Decúbit dorsal
EXTREMITATS INFERIORS Fèmurs estirats	ESQUEMA
EXTREMITATS SUPERIORS Plegats en els coxals	

CONSERVACIÓ

REGIÓ PRESENT



R. FRAGMENTADA



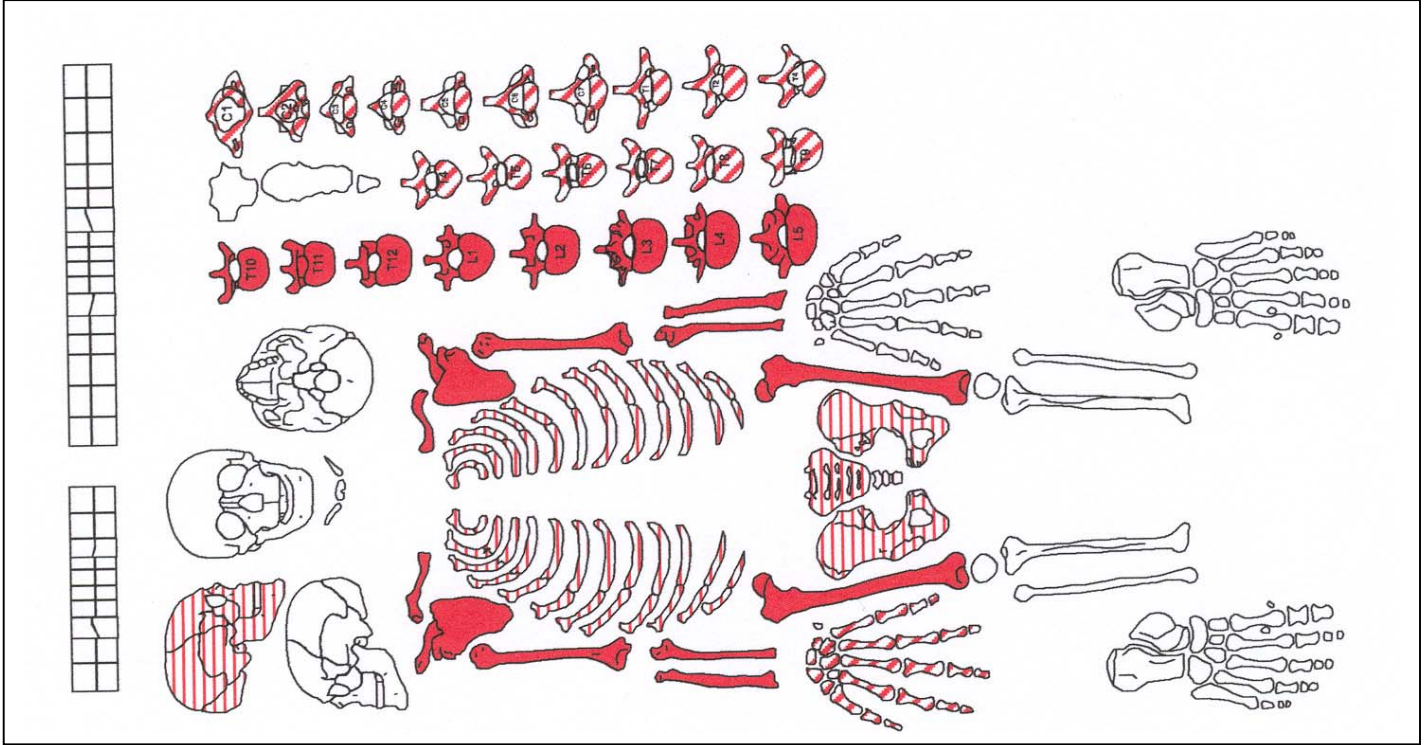
SITUACIÓ INCERTA



CRANI

ESQUELET POSTCRANIAL

ESTRUCTURA FUNERARIA



CAUSES DE DESTRUCCIÓ

SEPULTURA Tallada a les cames per un pou modern

ESTRUCTURA FUNERÀRIA

MESURES DE L'ESQUELET *IN SITU*

LONG. ESQUELET

LONG. EXTREM. INF.

LONG. COL. VERTEBR. 41 centímetres

AMP. ESQUENA

LONG. EXTREM. SUP Húmer esquerra 25 centímetres

AMP. PELVIS 25 centímetres

ALTRES Fèmur dret 35 centímetres/Fèmur esquerra 34 centímetres

MATERIAL ASSOCIAT

Fragments de ceràmica romana

REFERÈNCIES

PLANTA Si

SECCIÓ No

FOTOGRAFIES Fotografia digital i diapositives

Mostres recollides

Autor fitxa

FITXA ARQUEO - ANTROPOLÒGICA D'UNA TOMBA

JACIMENT: 010/04 CAMPANYA: Març 2004	N. INDIVIDU / N. TOMBA 1 3 UE 552	LOCALITZACIÓ / SECTOR
---	--	-----------------------

DESCRIPCIÓ DE L'ESTRUCTURA FUNERÀRIA

FORMA

Planta Informe	Superfície	Fons
Secció	Longitudinal	Transversal

CONSTRUCCIÓ

Coberta	Peu
Capçalera	Base
Fons	Mides

REOMPLERT AMB

COMPONENTS GEOLÒGICS	ESTRUCTURA
ORGÀNICS	
ARTIFICIALS	
CONSISTÈNCIA/ COLOR Argiles vermelles	OBSERVACIONS

DESCRIPCIÓ DE L'INDIVIDU

ORIENTACIÓ

NO-SE./30° al Nord

POSICIÓ

CRANI Mirant cap a l'oest	TRONC Decúbit dorsal
EXTREMITATS INFERIORS Doblegades	ESQUEMA
EXTREMITATS SUPERIORS Estirades	

CONSERVACIÓ

REGIÓ PRESENT



R. FRAGMENTADA



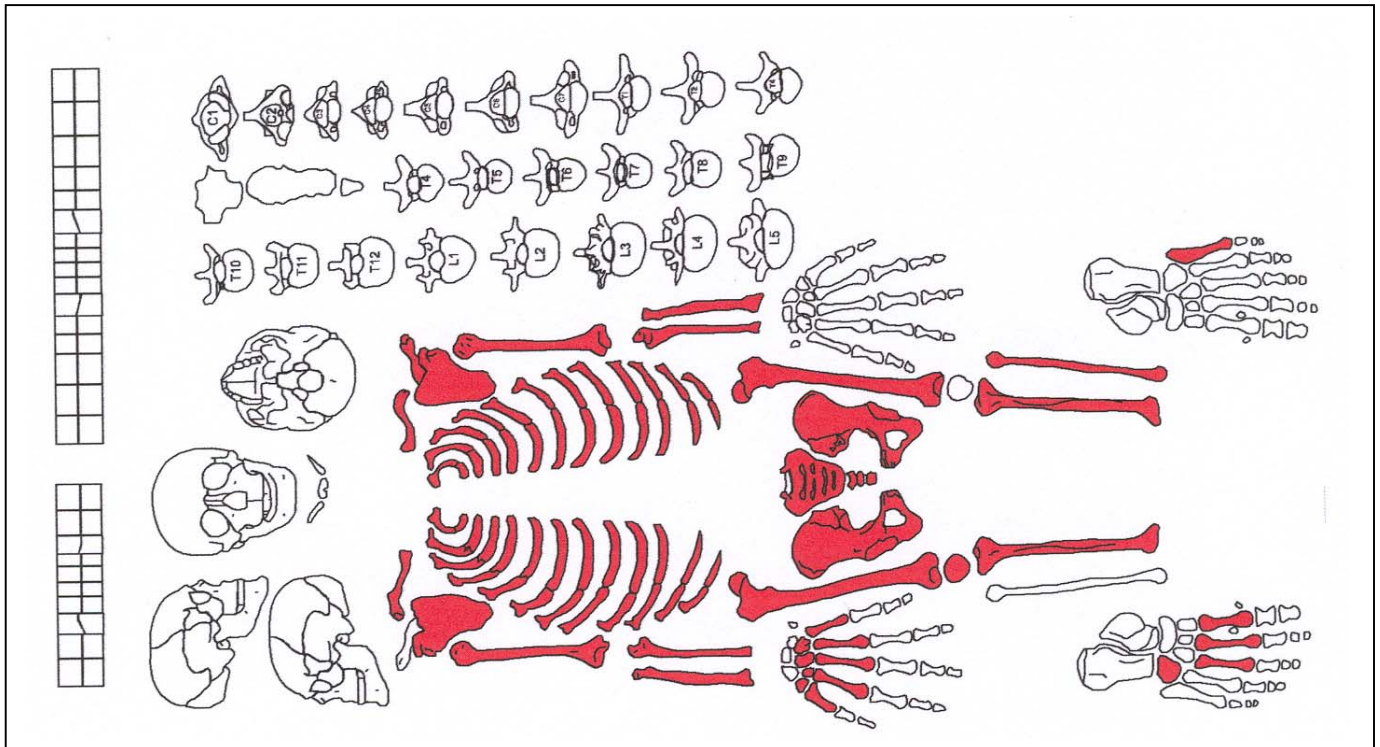
SITUACIÓ INCERTA



CRANI

ESQUELET POSTCRANIAL

ESTRUCTURA FUNERARIA



CAUSES DE DESTRUCCIÓ

SEPULTURA

ESTRUCTURA FUNERÀRIA

MESURES DE L'ESQUELET *IN SITU*

LONG. ESQUELET **1'66 centímetres**

LONG. EXTREM. INF. **69 centímetres**

LONG. COL. VERTEBR. **46 centímetres**

AMP. ESQUENA **25 centímetres**

LONG. EXTREM. SUP. **55 centímetres**

AMP. PELVIS **13 centímetres**

ALTRES Femur 41 centímetres//Tibia 30 centímetres//Peroné 29 centímetres

MATERIAL ASSOCIAT

REFERÈNCIES

PLANTA SI

SECCIÓ No

FOTOGRAFIES Fotografia digital i diapositiva general i de detall.

Mostres recollides

Autor fitxa

FITXA ARQUEO - ANTROPOLÒGICA D'UNA TOMBA

JACIMENT: 010/04 CAMPANYA: Març 2004	N. INDIVIDU / N. TOMBA 1 5 UE 560	LOCALITZACIÓ / SECTOR
---	--	-----------------------

DESCRIPCIÓ DE L'ESTRUCTURA FUNERÀRIA

FORMA

Planta Rectangular	Superfície Dues tègules	Fons
Secció	Longitudinal	Transversal

CONSTRUCCIÓ

Coberta Tègula	Peu
Capçalera Tallada per l'estructura d'un pou modern	Base
Fons	Mides

REOMPLERT AMB

COMPONENTS GEOLÒGICS	ESTRUCTURA
ORGÀNICS	
ARTIFICIALS Argiles vermelles amb petits fragments de material ceràmic	
CONSISTÈNCIA/ COLOR	OBSERVACIONS

DESCRIPCIÓ DE L'INDIVIDU

ORIENTACIÓ

NW-SE

POSICIÓ

CRANI	TRONC Decúbit dorsal
EXTREMITATS INFERIORS Estirades	ESQUEMA
EXTREMITATS SUPERIORS Plegats en els coxals	

CONSERVACIÓ

REGIÓ PRESENT



R. FRAGMENTADA



SITUACIÓ INCERTA

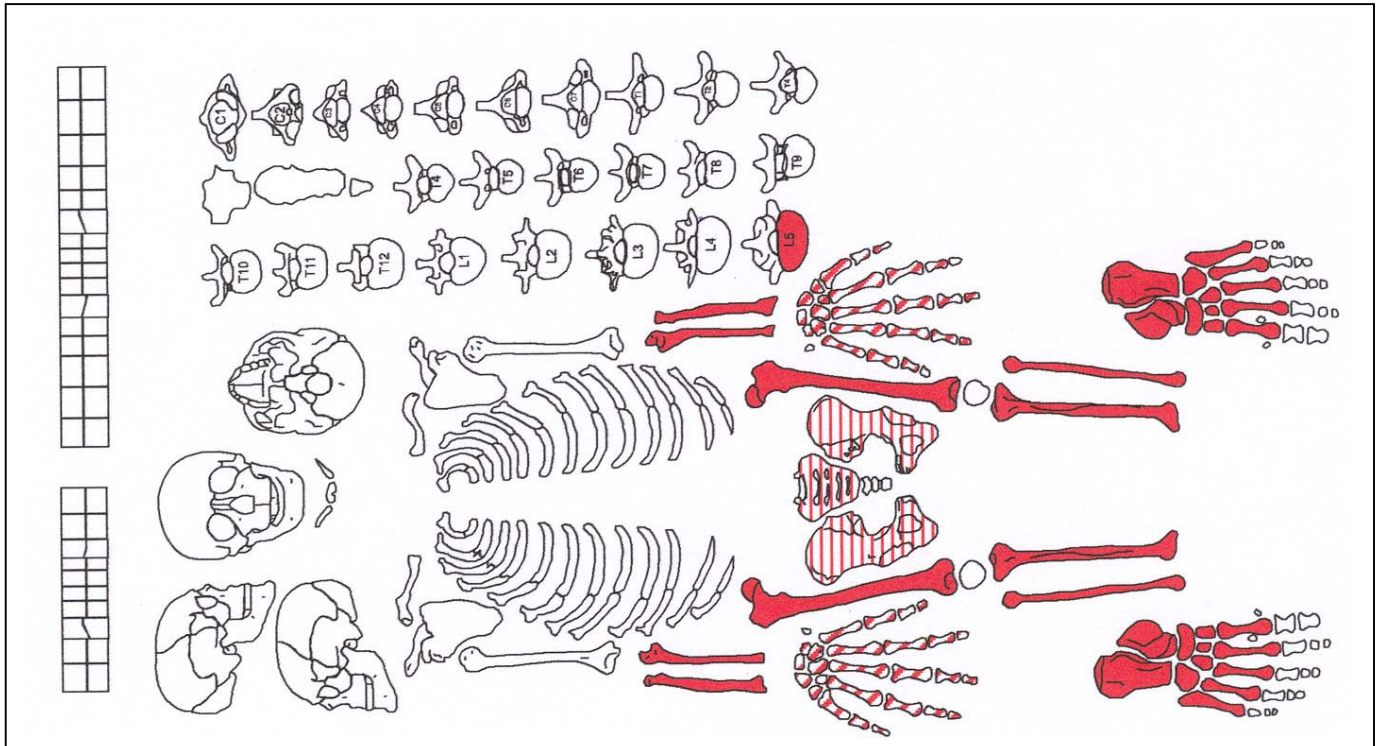


CRANI

ESQUELET POSTCRANIAL

ESTRUCTURA FUNERÀRIA

Cintura pelviana en bon estat



CAUSES DE DESTRUCCIÓ

SEPULTURA Tallada per una de les parets d'un pou d'època moderna

ESTRUCTURA FUNERÀRIA Tallada per una de les parets d'un pou d'època moderna

MESURES DE L'ESQUELET *IN SITU*

LONG. ESQUELET

LONG. EXTREM. INF. 81'5 centímetres

LONG. COL. VERTEBR.

AMP. ESQUENA

LONG. EXTREM. SUP.

AMP. PELVIS 29-30 centímetres

ALTRES Fèmur 44 centímetres//Tíbia 37'5 centímetres/Peroné 35 centímetres

MATERIAL ASSOCIAT

REFERÈNCIES

No

PLANTA SI

SECCIÓ No

FOTOGRAFIES Fotografia digital i diapositiva

Mostres recollides

Autor fitxa

FITXA ARQUEO - ANTROPOLÒGICA D'UNA TOMBA

JACIMENT: 010/04 CAMPANYA: Març 2004	N. INDIVIDU / N. TOMBA 1 6 UE 565	LOCALITZACIÓ / SECTOR
---	--	-----------------------

DESCRIPCIÓ DE L'ESTRUCTURA FUNERÀRIA

FORMA

Planta Ovalada	Superfície	Fons Ovalat
Secció	Longitudinal	Transversal Aproximadament 33 centímetres

CONSTRUCCIÓ

Coberta	Peu
Capçalera	Base
Fons	Mides

REOMPLERT AMB

COMPONENTS GEOLÒGICS Sediment menys argilós (sorrenc). Més tou que l'argila que envolta la fossa.	ESTRUCTURA Fossa delimitada pel color diferent del sediment. El límit inferior de la fossa està marcat per la situació dels peus contra la paret d'aquesta.
ORGÀNICS	
ARTIFICIALS	
CONSISTÈNCIA/ COLOR Marró fosc.	OBSERVACIONS

DESCRIPCIÓ DE L'INDIVIDU

ORIENTACIÓ
NW-SE (20° N)

POSICIÓ

CRANI Lleugerament inclinat cap a l'esquerre.	TRONC En molt mal estat, tant les vèrtebres com les costelles.
EXTREMITATS INFERIORS Estirades. Decúbit dorsal. Important alteració patològica a la tibia i peroné dret.	ESQUEMA
EXTREMITATS SUPERIORS Estirades. Mà dreta sobre el fèmur.	

CONSERVACIÓ

REGIÓ PRESENT



R. FRAGMENTADA



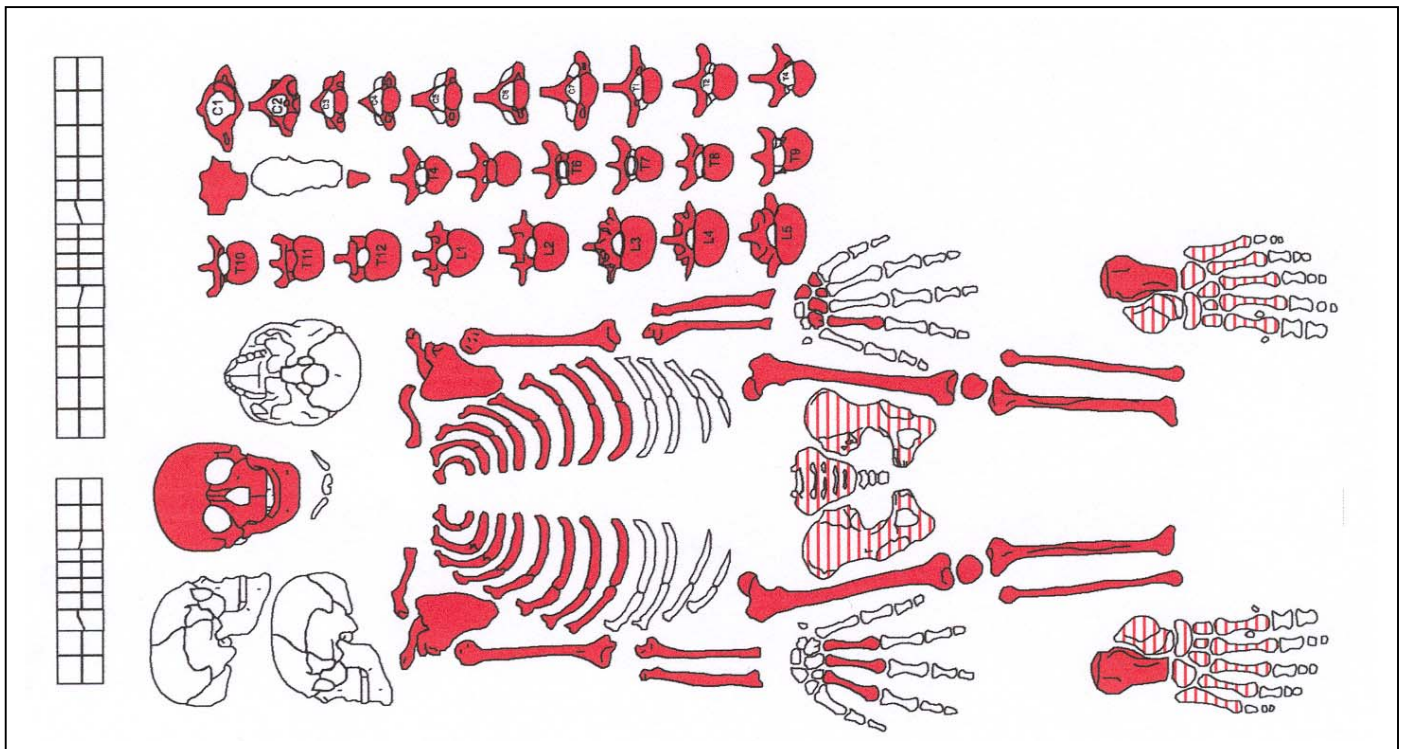
SITUACIÓ INCERTA



CRANI

ESQUELET POSTCRANIAL

ESTRUCTURA FUNERARIA



CAUSES DE DESTRUCCIÓ

SEPULTURA Tallada per una estructura "Mausoleu" U.E...: 546.

ESTRUCTURA FUNERÀRIA Tallada per una estructura "Mausoleu" U.E...: 546.

MESURES DE L'ESQUELET *IN SITU*

LONG. ESQUELET 157 centímetres

LONG. EXTREM. INF. 75 centímetres (esquerre)

LONG. COL. VERTEBR. 41 centímetres

AMP. ESQUENA 30 centímetres

LONG. EXTREM. SUP. 55 centímetres (esquerre)

AMP. PELVIS 14 centímetres

ALTRES Fèmur esquerre 42 centímetres/Tíbia esquerre 32 centímetres/Tíbia dreta 31 centímetres/Húmer dret 30 centímetres

MATERIAL ASSOCIAT

Ceràmica romana.

REFERÈNCIES

PLANTA SI

SECCIÓ No

FOTOGRAFIES Fotografia digital i diapositiva (generals i de detall). No hi ha diapoitives finals.

Mostres recollides

Autor fitxa

FITXA ARQUEO - ANTROPOLÒGICA D'UNA TOMBA

JACIMENT: 010/04 CAMPANYA: Març 2004	N. INDIVIDU / N. TOMBA 1 7 UE 566	LOCALITZACIÓ / SECTOR
---	--	-----------------------

DESCRIPCIÓ DE L'ESTRUCTURA FUNERÀRIA

FORMA		
Planta Informe	Superfície	Fons
Secció	Longitudinal	Transversal

CONSTRUCCIÓ	
Coberta Tègula	Peu
Capçalera Tallada per l'estructura d'un pou modern	Base
Fons	Mides

REOMPLERT AMB	
COMPONENTS GEOLÒGICS	ESTRUCTURA
ORGÀNICS	
ARTIFICIALS Argiles vermelles amb petits fragments de material ceràmic	
CONSISTÈNCIA/ COLOR Argiles vermelles	OBSERVACIONS

DESCRIPCIÓ DE L'INDIVIDU

ORIENTACIÓ NW-SE

POSICIÓ	
CRANI	TRONC
EXTREMITATS INFERIORS Fèmur, tibia i peroné estirats. Tallat al peu per l'estructura d'un mur modern (U.E.209)	ESQUEMA
EXTREMITATS SUPERIORS	

CONSERVACIÓ

REGIÓ PRESENT



R. FRAGMENTADA



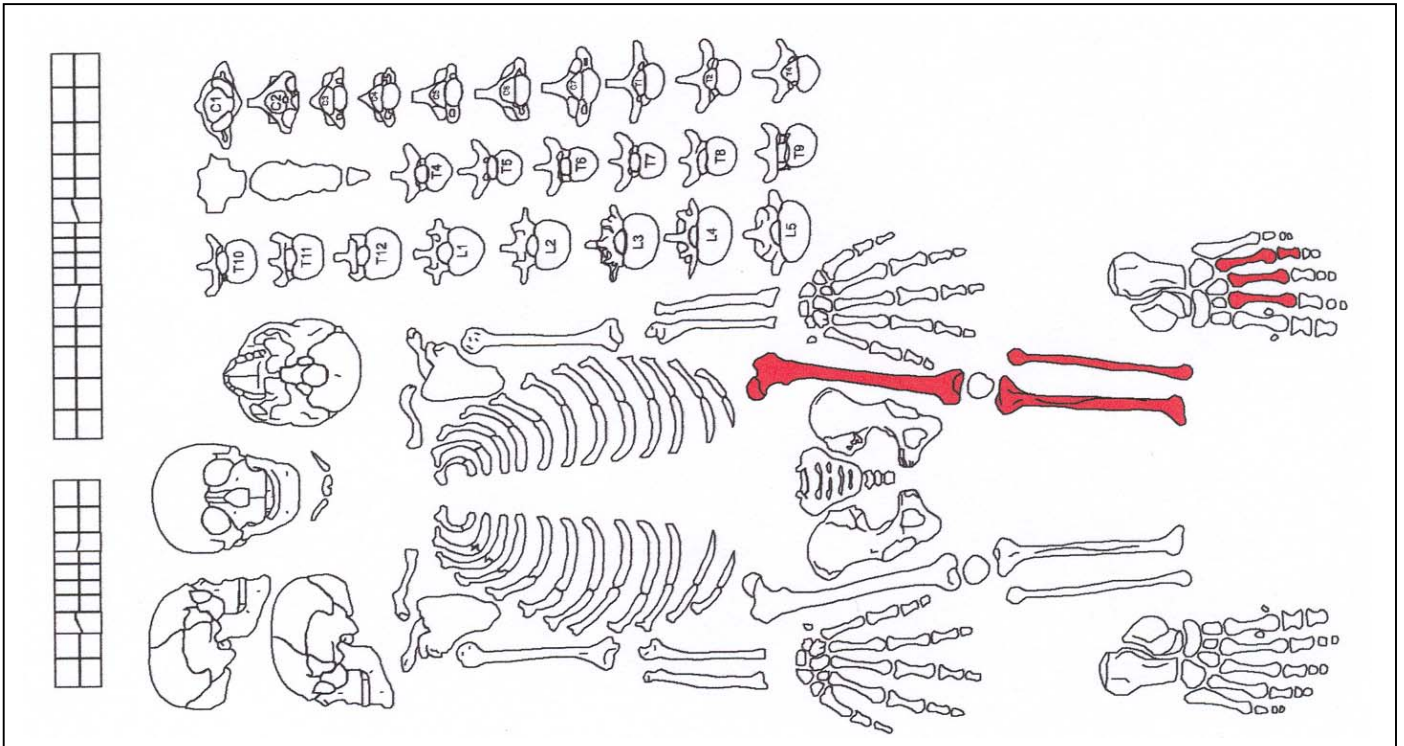
SITUACIÓ INCERTA



CRANI

ESQUELET POSTCRANIAL

ESTRUCTURA FUNERARIA



CAUSES DE DESTRUCCIÓ

SEPULTURA Tallada per un mur modern (U.E. 209)

ESTRUCTURA FUNERARIA

MESURES DE L'ESQUELET *IN SITU*

LONG. ESQUELET	LONG. EXTREM. INF. 81'5 centímetres
LONG. COL. VERTEBR.	AMP. ESQUENA
LONG. EXTREM. SUP.	AMP. PELVIS 29-30 centímetres
ALTRES Fèmur 26 centímetres//Tíbia (trencada) 23 centímetres (esquerre ?)	

MATERIAL ASSOCIAT

REFERÈNCIES

PLANTA Si
SECCIÓ No
FOTOGRAFIES Fotografia digital i diapositiva

Mostres recollides

Autor fitxa

FITXA ARQUEO - ANTROPOLÒGICA D'UNA TOMBA

JACIMENT: 010/04 CAMPANYA: Març 2004	N. INDIVIDU / N. TOMBA 1 8 UE 568	LOCALITZACIÓ / SECTOR
---	--	-----------------------

DESCRIPCIÓ DE L'ESTRUCTURA FUNERÀRIA

FORMA

Planta Fossa simple	Superfície	Fons
Secció	Longitudinal	Transversal

CONSTRUCCIÓ

Coberta	Peu
Capçalera	Base
Fons	Mides

REOMPLERT AMB

COMPONENTS GEOLÒGICS	ESTRUCTURA
ORGÀNICS	
ARTIFICIALS	
CONSISTÈNCIA/ COLOR Argiles vermelles	OBSERVACIONS

DESCRIPCIÓ DE L'INDIVIDU

ORIENTACIÓ

NE-SW

POSICIÓ

CRANI Mirant cap a l'est (possible fractura antiga)	TRONC Decúbit dorsal
EXTREMITATS INFERIORS Estirades	ESQUEMA
EXTREMITATS SUPERIORS Estirades al costat de la pelvis	

CONSERVACIÓ

REGIÓ PRESENT



R. FRAGMENTADA



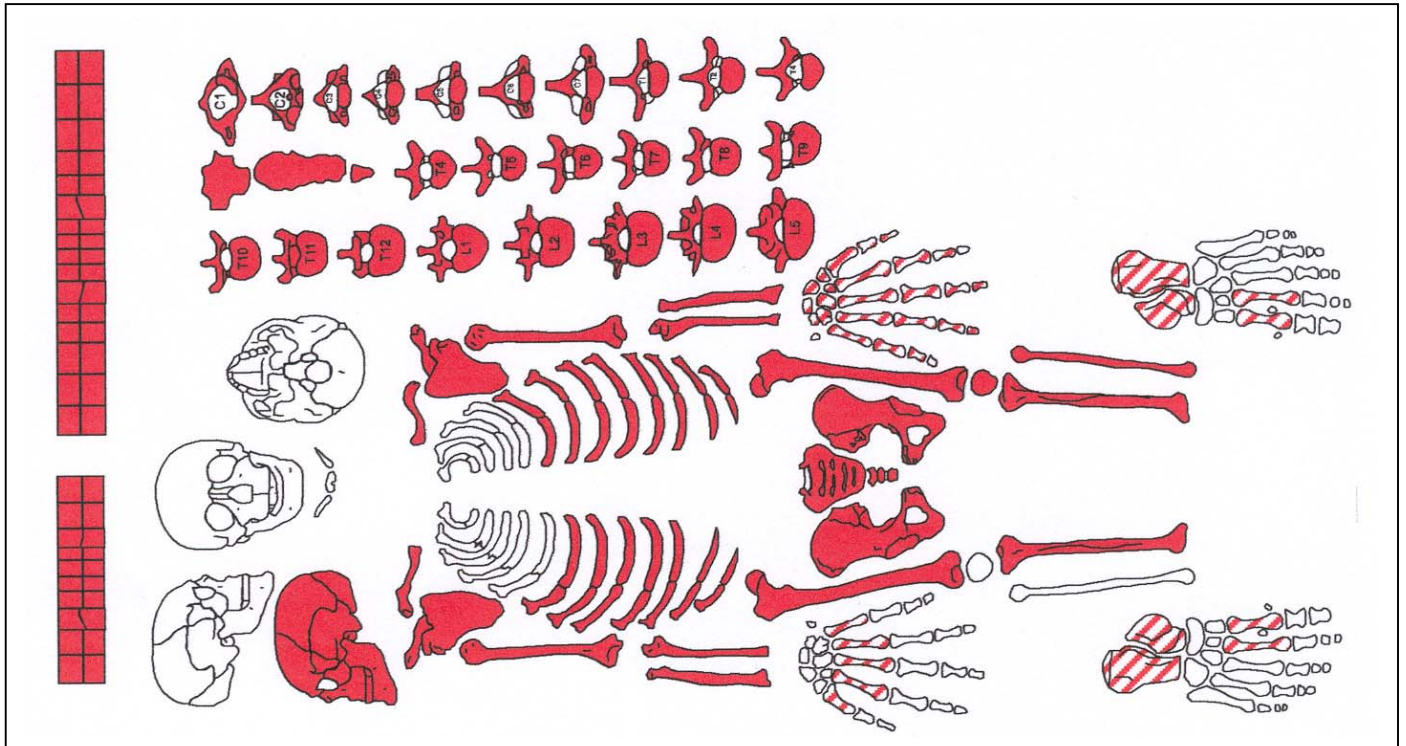
SITUACIÓ INCERTA



CRANI

ESQUELET POSTCRANIAL

ESTRUCTURA FUNERARIA



CAUSES DE DESTRUCCIÓ

SEPULTURA Cop de pic al crani

ESTRUCTURA FUNERARIA

MESURES DE L'ESQUELET *IN SITU*

LONG. ESQUELET 148 centímetres

LONG. EXTREM. INF. 68 centímetres

LONG. COL. VERTEBR. 42'5 centímetres

AMP. ESQUENA 26'5 centímetres

LONG. EXTREM. SUP. 45'5 centímetres

AMP. PELVIS 13 centímetres

ALTRES Fèmur esquerre 37 centímetres/Tíbia esquerre 30'5 centímetres

MATERIAL ASSOCIAT

Alguna resta de ceràmica romana

REFERÈNCIES

PLANTA Si

SECCIÓ No

FOTOGRAFIES Fotografia digital i diapositiva general i de detall

Mostres recollides

Autor fitxa

FITXA ARQUEO - ANTROPOLÒGICA D'UNA TOMBA

JACIMENT: 010/04 CAMPANYA: Març 2004	N. INDIVIDU / N. TOMBA 1 9 UE 570	LOCALITZACIÓ / SECTOR
---	--	-----------------------

DESCRIPCIÓ DE L'ESTRUCTURA FUNERÀRIA

FORMA

Planta Fossa simple	Superfície	Fons
Secció	Longitudinal	Transversal

CONSTRUCCIÓ

Coberta	Peu
Capçalera	Base
Fons	Mides

REOMPLERT AMB

COMPONENTS GEOLÒGICS	ESTRUCTURA
ORGÀNICS	
ARTIFICIALS	
CONSISTÈNCIA/ COLOR Argiles vermelles	OBSERVACIONS

DESCRIPCIÓ DE L'INDIVIDU

ORIENTACIÓ

NE-SW

POSICIÓ

CRANI Mirant cap a l'est	TRONC Decúbit dorsal
EXTREMITATS INFERIORS Estirades	ESQUEMA
EXTREMITATS SUPERIORS La dreta estirada amb la mà enmig dels dos fèmurs i l'esquerra sobre la pelvis	

CONSERVACIÓ

REGIÓ PRESENT



R. FRAGMENTADA



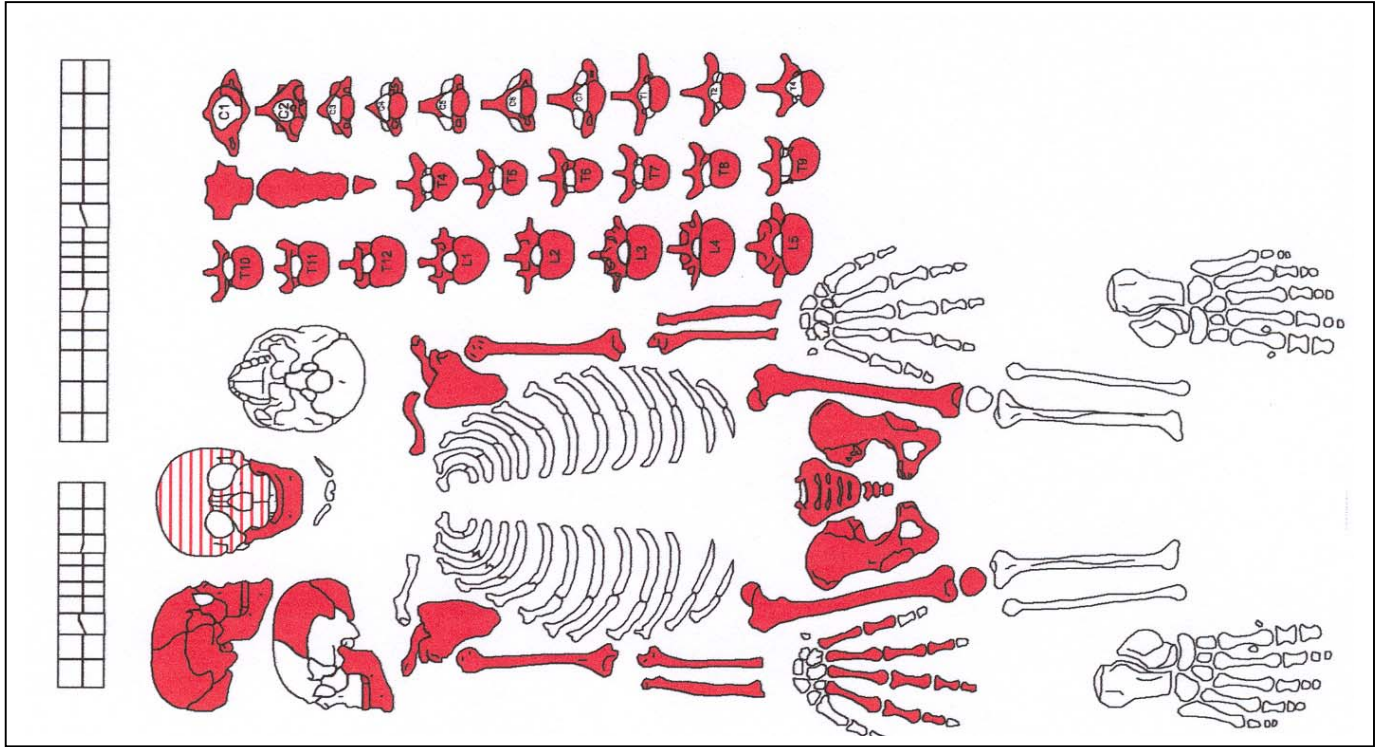
SITUACIÓ INCERTA



CRANI

ESQUELET POSTCRANIAL

ESTRUCTURA FUNERÀRIA



CAUSES DE DESTRUCCIÓ

SEPULTURA El mur 549 li talla la part inferior de les cames (no hi ha tibia, peroné ni peus). Té un cop de pic al crani.

ESTRUCTURA FUNERÀRIA

MESURES DE L'ESQUELET *IN SITU*

LONG. ESQUELET 122 centímetres

LONG. EXTREM. INF. 44 centímetres (falta la tibia)

LONG. COL. VERTEBR. 66 centímetres

AMP. ESQUENA 32 centímetres

LONG. EXTREM. SUP. 55 centímetres

AMP. PELVIS 13 centímetres

ALTRES Fèmur esquerre 43 centímetres/Húmer esquerre 28 centímetres

MATERIAL ASSOCIAT

Ceràmica romana

REFERÈNCIES

PLANTA SI

SECCIÓ No

FOTOGRAFIES Fotografia digital i diapositiva

Mostres recollides

Autor fitxa

FITXA ARQUEO - ANTROPOLÒGICA D'UNA TOMBA

JACIMENT: 010/04 CAMPANYA: Març 2004	N. INDIVIDU / N. TOMBA 1 10 UE 572	LOCALITZACIÓ / SECTOR
---	---	-----------------------

DESCRIPCIÓ DE L'ESTRUCTURA FUNERÀRIA

FORMA

Planta Fossa simple indefinida	Superfície	Fons
Secció	Longitudinal	Transversal

CONSTRUCCIÓ

Coberta	Peu
Capçalera	Base
Fons	Mides

REOMPLERT AMB

COMPONENTS GEOLÒGICS	ESTRUCTURA
ORGÀNICS	
ARTIFICIALS	
CONSISTÈNCIA/ COLOR Argiles vermelles	OBSERVACIONS

DESCRIPCIÓ DE L'INDIVIDU

ORIENTACIÓ

NE-SW/60° N. Esquelet infantil.
--

POSICIÓ

CRANI Central	TRONC Posició fetal
EXTREMITATS INFERIORS Doblegades cap al costat sud.	ESQUEMA
EXTREMITATS SUPERIORS Estirades	

CONSERVACIÓ

REGIÓ PRESENT



R. FRAGMENTADA



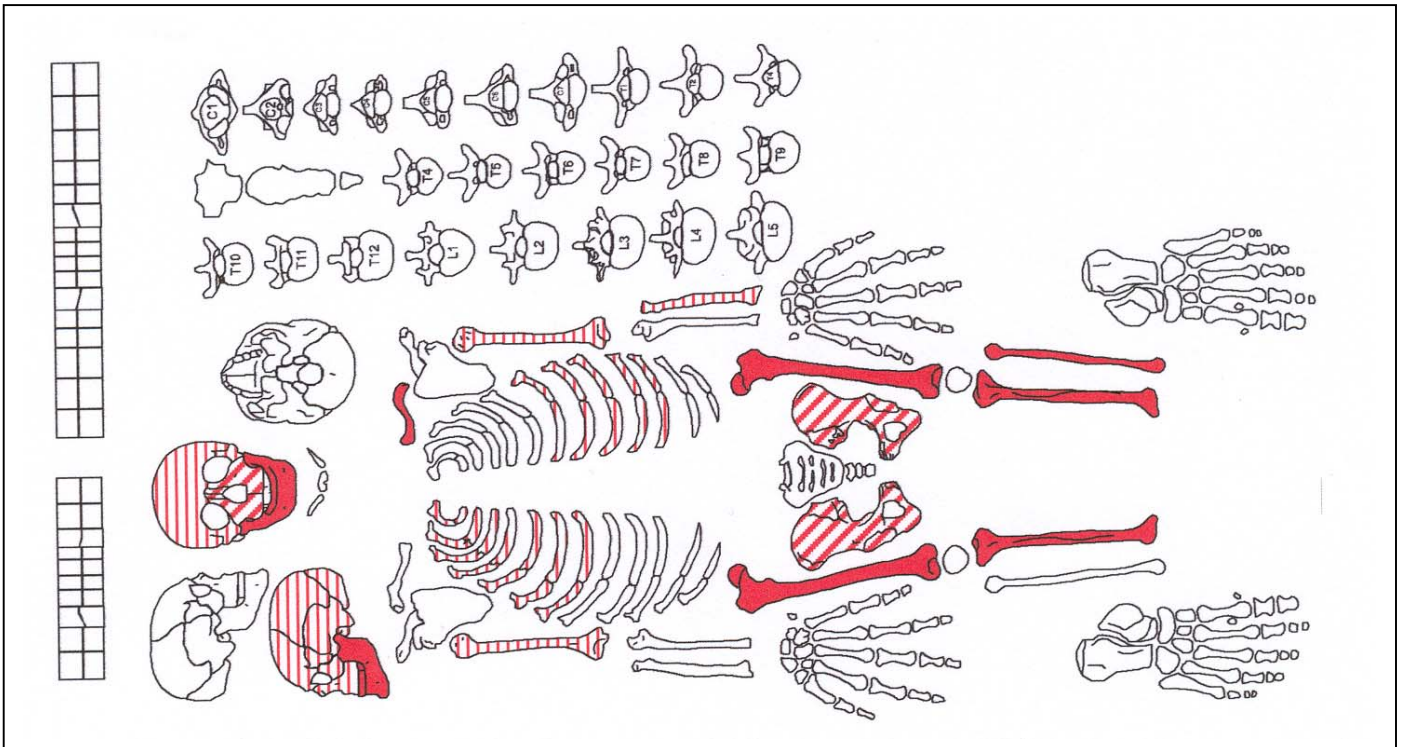
SITUACIÓ INCERTA



CRANI

ESQUELET POSTCRANIAL

ESTRUCTURA FUNERÀRIA



CAUSES DE DESTRUCCIÓ

SEPULTURA Té un cop de pic al crani.

ESTRUCTURA FUNERÀRIA

MESURES DE L'ESQUELET *IN SITU*

LONG. ESQUELET 67 centímetres

LONG. EXTREM. INF. Fèmur: 13 centímetres/Tíbia: 11 centímetres

LONG. COL. VERTEBR.

AMP. ESQUENA

LONG. EXTREM. SUP. 21 centímetres

AMP. PELVIS

ALTRES

MATERIAL ASSOCIAT

REFERÈNCIES

Té unes regles al costat esquerre de l'esquelet possiblement associadse. Ceràmica romana.

PLANTA SI

SECCIÓ No

FOTOGRAFIES Fotografia digital i diapositiva

Mostres recollides

Autor fitxa

FITXA ARQUEO - ANTROPOLÒGICA D'UNA TOMBA

JACIMENT: 010/04 CAMPANYA: Març 2004	N. INDIVIDU / N. TOMBA 1 11 UE 573	LOCALITZACIÓ / SECTOR
---	---	-----------------------

DESCRIPCIÓ DE L'ESTRUCTURA FUNERÀRIA

FORMA

Planta Fossa simple	Superfície	Fons
Secció	Longitudinal	Transversal

CONSTRUCCIÓ

Coberta	Peu
Capçalera	Base
Fons	Mides

REOMPLERT AMB

COMPONENTS GEOLÒGICS	ESTRUCTURA
ORGÀNICS	
ARTIFICIALS	
CONSISTÈNCIA/ COLOR Argiles vermelles	OBSERVACIONS

DESCRIPCIÓ DE L'INDIVIDU

ORIENTACIÓ

NW-SE (40° N). Es conserva només la meitat esquerra.

POSICIÓ

CRANI Dorsal	TRONC Decúbit dorsal
EXTREMITATS INFERIORS Flexionada a l'est.	ESQUEMA
EXTREMITATS SUPERIORS Braç esquerra plegat al tors.	

CONSERVACIÓ

REGIÓ PRESENT



R. FRAGMENTADA



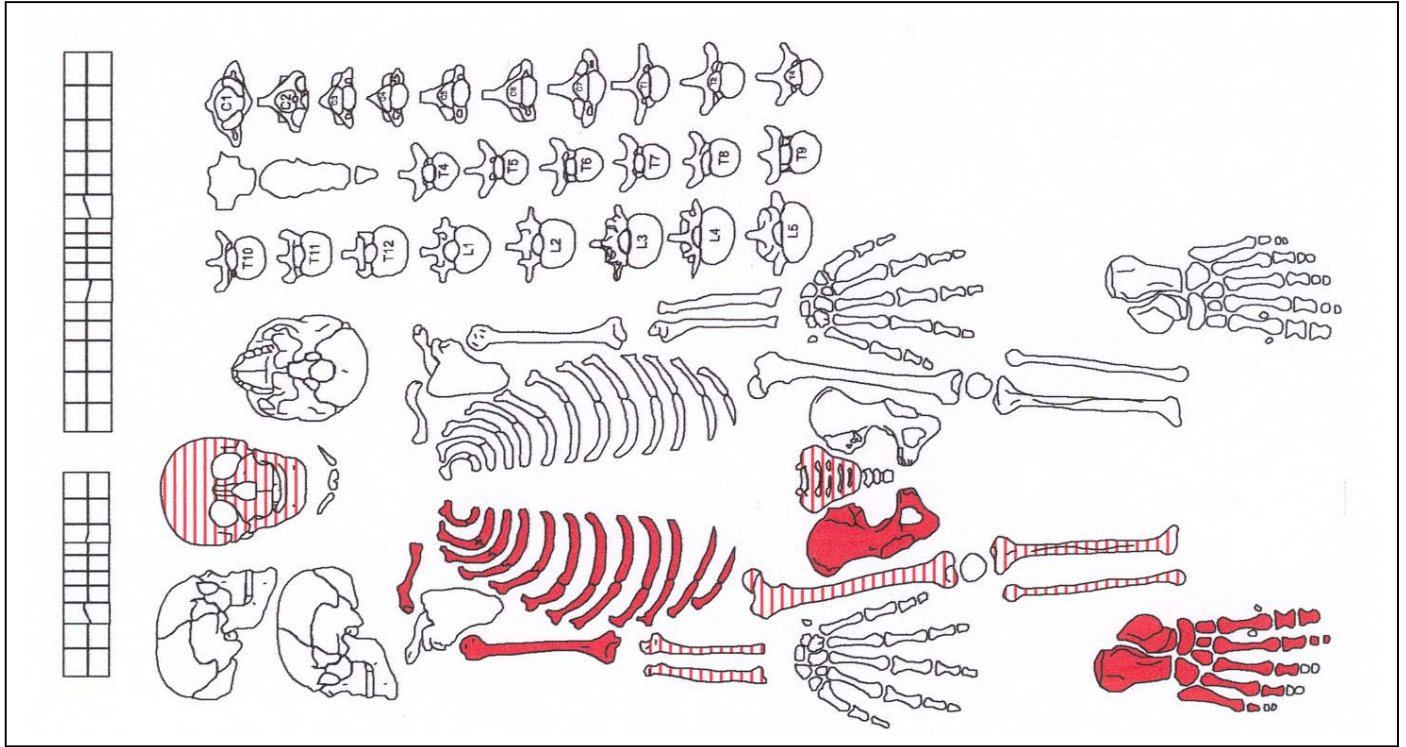
SITUACIÓ INCERTA



CRANI Conservat la meitat
esquerre

ESQUELET POSTCRANIAL La
meitat esquerre

ESTRUCTURA FUNERÀRIA



CAUSES DE DESTRUCCIÓ

SEPULTURA Trencada a la meitat dreta per un mur del segle XIX.

ESTRUCTURA FUNERÀRIA

MESURES DE L'ESQUELET *IN SITU*

LONG. ESQUELET 170 centímetres

LONG. EXTREM. INF.

LONG. COL. VERTEBR.

AMP. ESQUENA

LONG. EXTREM. SUP.

AMP. PELVIS

ALTRES Húmer esquerre 33 centímetres

MATERIAL ASSOCIAT

REFERÈNCIES

PLANTA SI

SECCIÓ No

FOTOGRAFIES Fotografia digital i diapositiva

Mostres recollides

Autor fitxa

FITXA ARQUEO - ANTROPOLÒGICA D'UNA TOMBA

JACIMENT: 010/04 CAMPANYA: Març 2004	N. INDIVIDU / N. TOMBA 1 12 UE 574	LOCALITZACIÓ / SECTOR
---	---	-----------------------

DESCRIPCIÓ DE L'ESTRUCTURA FUNERÀRIA

FORMA

Planta Fossa simple	Superfície	Fons
Secció	Longitudinal	Transversal

CONSTRUCCIÓ

Coberta No hi ha tègula	Peu
Capçalera	Base
Fons	Mides

REOMPLERT AMB

COMPONENTS GEOLÒGICS	ESTRUCTURA
ORGÀNICS	
ARTIFICIALS	
CONSISTÈNCIA/ COLOR Argiles vermelles	OBSERVACIONS

DESCRIPCIÓ DE L'INDIVIDU

ORIENTACIÓ

NE-SW

POSICIÓ

CRANI Desplaçament lateral esquerre 10° N.	TRONC Decúbit dorsal
EXTREMITATS INFERIORS Estirades	ESQUEMA
EXTREMITATS SUPERIORS Disposades sobre la pelvis.	

CONSERVACIÓ

REGIÓ PRESENT



R. FRAGMENTADA



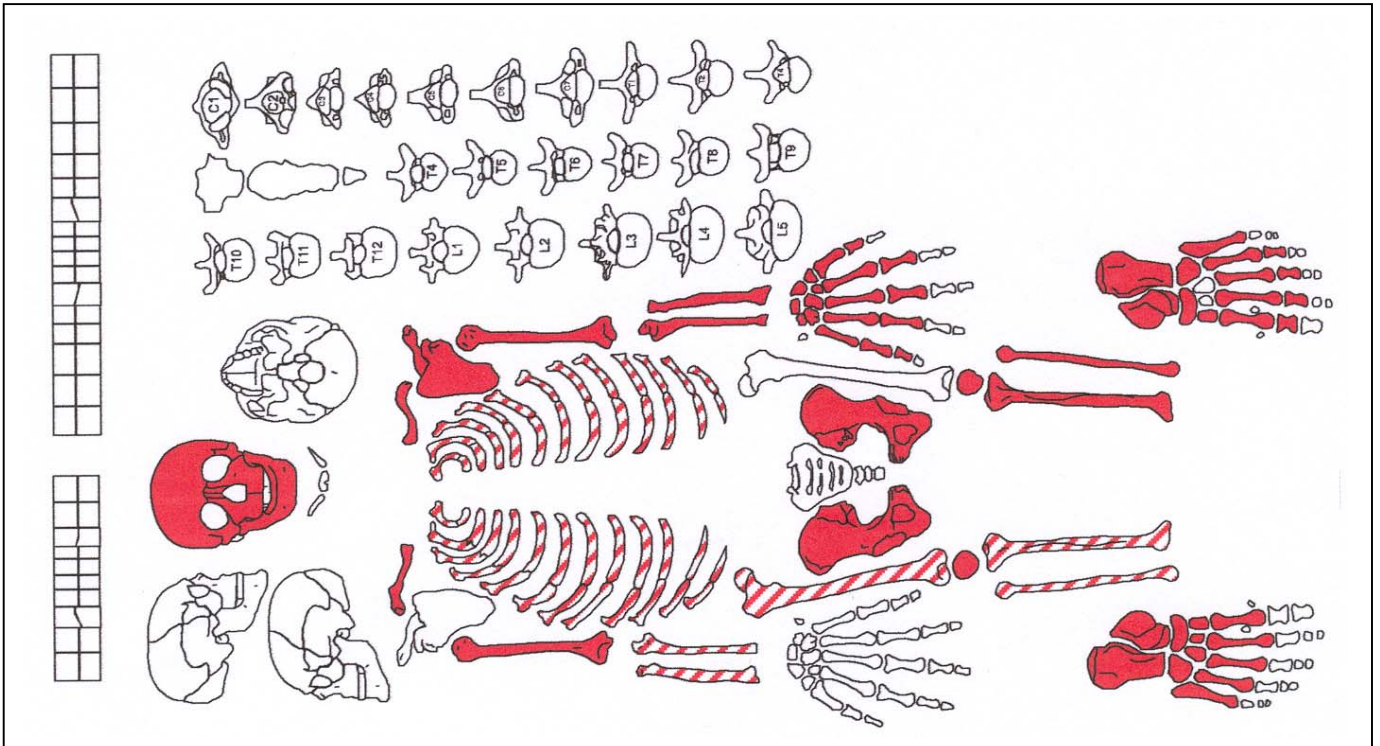
SITUACIÓ INCERTA



CRANI

ESQUELET POSTCRANIAL

ESTRUCTURA FUNERARIA



CAUSES DE DESTRUCCIÓ

SEPULTURA Trencat lateralment pel mur U.E.: 209. Té un cop de pic al crani.

ESTRUCTURA FUNERÀRIA

MESURES DE L'ESQUELET *IN SITU*

LONG. ESQUELET 160 centímetres

LONG. EXTREM. INF. 73 centímetres

LONG. COL. VERTEBR.

AMP. ESQUENA

LONG. EXTREM. SUP. 55 centímetres

AMP. PELVIS

ALTRES Fèmur esquerre 40 centímetres/Húmer esquerre 31 centímetres

MATERIAL ASSOCIAT

Ceràmica romana

REFERÈNCIES

PLANTA Si

SECCIÓ No

FOTOGRAFIES Fotografia digital i diapositiva

Mostres recollides

--

Autor fitxa

--

FITXA ARQUEO - ANTROPOLÒGICA D'UNA TOMBA

JACIMENT: 010/04 CAMPANYA: Març 2004	N. INDIVIDU / N. TOMBA 1 13 UE 575	LOCALITZACIÓ / SECTOR
---	---	-----------------------

DESCRIPCIÓ DE L'ESTRUCTURA FUNERÀRIA

FORMA

Planta Fossa simple	Superfície	Fons
Secció	Longitudinal	Transversal

CONSTRUCCIÓ

Coberta	Peu
Capçalera	Base
Fons	Mides

REOMPLERT AMB

COMPONENTS GEOLÒGICS	ESTRUCTURA
ORGÀNICS	
ARTIFICIALS	
CONSISTÈNCIA/ COLOR Argiles vermelles	OBSERVACIONS

DESCRIPCIÓ DE L'INDIVIDU

ORIENTACIÓ

NE-SW

POSICIÓ

CRANI Dorsal	TRONC Decúbit dorsal
EXTREMITATS INFERIORS Flexionades sobre el tors.	ESQUEMA
EXTREMITATS SUPERIORS Flexionades a l'est.	

CONSERVACIÓ

REGIÓ PRESENT



R. FRAGMENTADA



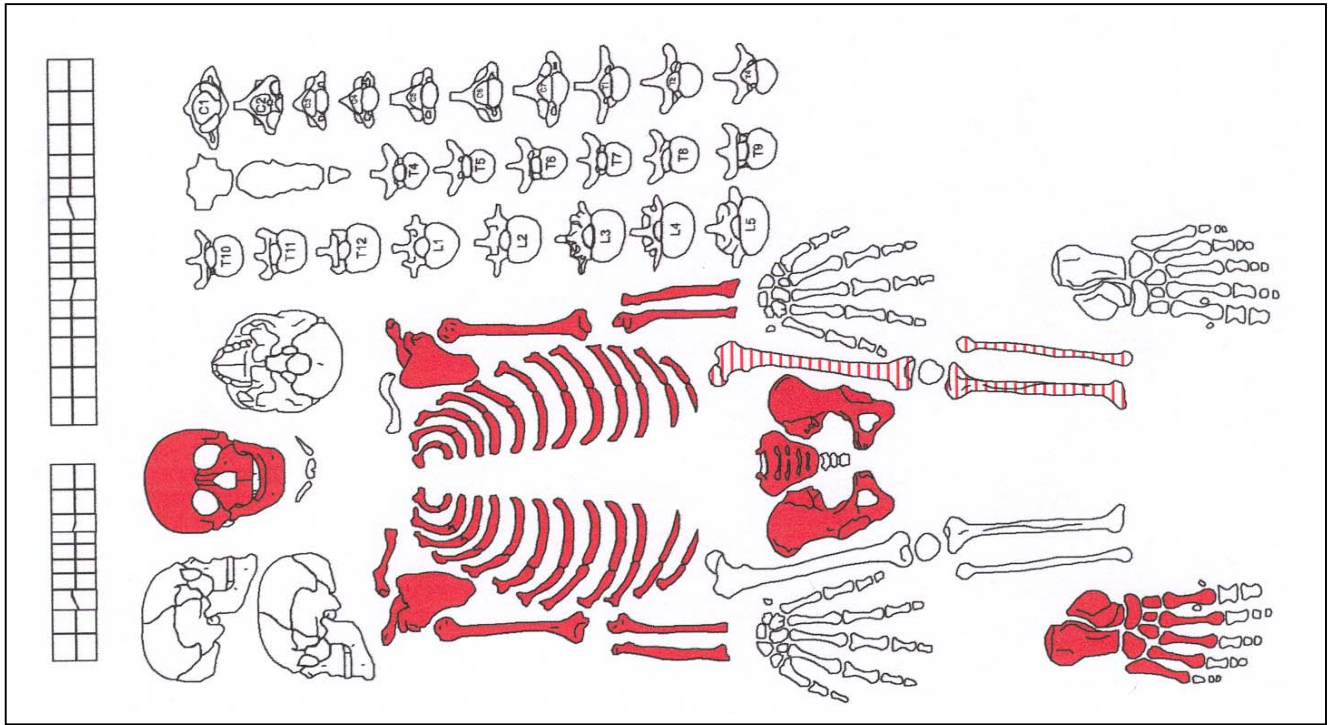
SITUACIÓ INCERTA



CRANI

ESQUELET POSTCRANIAL

ESTRUCTURA FUNERARIA



CAUSES DE DESTRUCCIÓ

SEPULTURA Trencada la part dreta pel mur U.E.: 209.

ESTRUCTURA FUNERARIA

MESURES DE L'ESQUELET *IN SITU*

LONG. ESQUELET 137 centímetres

LONG. EXTREM. INF.

LONG. COL. VERTEBR. 46 centímetres

AMP. ESQUENA

LONG. EXTREM. SUP.

AMP. PELVIS 21 centímetres

ALTRES Húmer esquerre 31 centímetres

MATERIAL ASSOCIAT

Ceràmica romana

REFERÈNCIES

PLANTA SI

SECCIÓ No

FOTOGRAFIES Fotografia digital

Mostres recollides

Autor fitxa

FITXA ARQUEO - ANTROPOLÒGICA D'UNA TOMBA

JACIMENT: 010/04 CAMPANYA: Març 2004	N. INDIVIDU / N. TOMBA 1 14 UE 576	LOCALITZACIÓ / SECTOR
---	---	-----------------------

DESCRIPCIÓ DE L'ESTRUCTURA FUNERÀRIA

FORMA

Planta Informe	Superfície	Fons
Secció	Longitudinal	Transversal

CONSTRUCCIÓ

Coberta	Peu
Capçalera	Base
Fons	Mides

REOMPLERT AMB

COMPONENTS GEOLÒGICS	ESTRUCTURA
ORGÀNICS	
ARTIFICIALS	
CONSISTÈNCIA/ COLOR Argiles vermelles	OBSERVACIONS

DESCRIPCIÓ DE L'INDIVIDU

ORIENTACIÓ
 NE-SW (50° N).

POSICIÓ

CRANI Mirant cap al NE.	TRONC Decúbit dorsal
EXTREMITATS INFERIORS Estirades	ESQUEMA
EXTREMITATS SUPERIORS Estirades al costat de la pelvis.	

CONSERVACIÓ

REGIÓ PRESENT



R. FRAGMENTADA



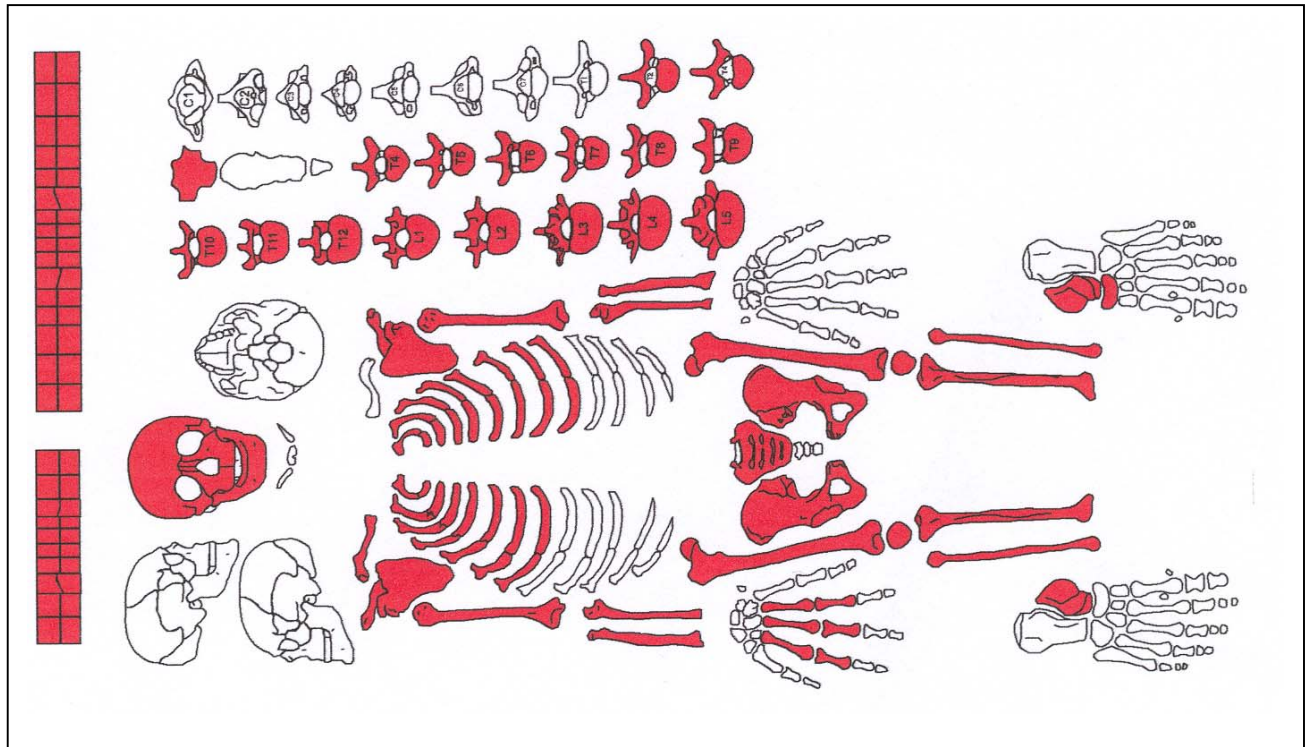
SITUACIÓ INCERTA



CRANI

ESQUELET POSTCRANIAL

ESTRUCTURA FUNERÀRIA



CAUSES DE DESTRUCCIÓ

SEPULTURA

ESTRUCTURA FUNERÀRIA

MESURES DE L'ESQUELET *IN SITU*

LONG. ESQUELET 153 centímetres

LONG. EXTREM. INF. 69 centímetres

LONG. COL. VERTEBR. 40 centímetres

AMP. ESQUENA 33 centímetres

LONG. EXTREM. SUP. 47 centímetres

AMP. PELVIS 16'5 centímetres

ALTRES Fèmur esquerre 39 centímetres/ Húmer esquerre 28'5 centímetres.

MATERIAL ASSOCIAT

Ceràmica romana

REFERÈNCIES

PLANTA SI

SECCIÓ No

FOTOGRAFIES Fotografia digital i diapositiva (general i de detall).

Mostres recollides

Autor fitxa

FITXA ARQUEO - ANTROPOLÒGICA D'UNA TOMBA

JACIMENT: 010/04 CAMPANYA: Març 2004	N. INDIVIDU / N. TOMBA 1 15 UE 577	LOCALITZACIÓ / SECTOR
---	---	-----------------------

DESCRIPCIÓ DE L'ESTRUCTURA FUNERÀRIA

FORMA

Planta Informe	Superfície	Fons
Secció	Longitudinal	Transversal

CONSTRUCCIÓ

Coberta	Peu
Capçalera	Base
Fons	Mides

REOMPLERT AMB

COMPONENTS GEOLÒGICS	ESTRUCTURA
ORGÀNICS	
ARTIFICIALS	
CONSISTÈNCIA/ COLOR Argiles vermelles	OBSERVACIONS

DESCRIPCIÓ DE L'INDIVIDU

ORIENTACIÓ

NE-SW (30° N).

POSICIÓ

CRANI NE	TRONC Decúbit dorsal
EXTREMITATS INFERIORS Estirades	ESQUEMA
EXTREMITATS SUPERIORS Esquerre: flexionada/Dreta: estirada.	

CONSERVACIÓ

REGIÓ PRESENT



R. FRAGMENTADA



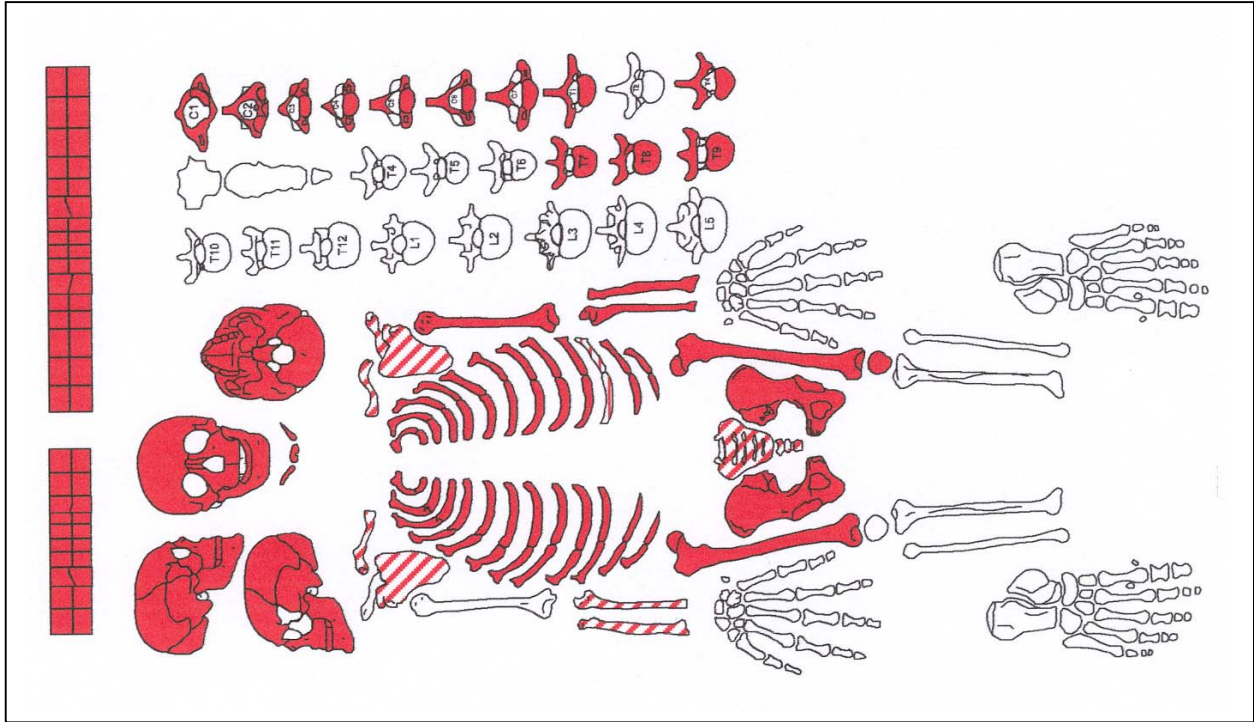
SITUACIÓ INCERTA



CRANI

ESQUELET POSTCRANIAL

ESTRUCTURA FUNERARIA



CAUSES DE DESTRUCCIÓ

SEPULTURA

ESTRUCTURA FUNERÀRIA

MESURES DE L'ESQUELET *IN SITU*

LONG. ESQUELET 128 centímetres (incomplet)

LONG. EXTREM. INF. 52 centímetres (incompleta)

LONG. COL. VERTEBR. 42 centímetres

AMP. ESQUENA 27 centímetres

LONG. EXTREM. SUP. 50 centímetres

AMP. PELVIS 13 centímetres

ALTRES Fèmur esquerre 28 centímetres/Tíbia esquerre 10 centímetres (incompleta)

MATERIAL ASSOCIAT

Ceràmica romana. Còdols rodats de tamany petit i mitjà.

REFERÈNCIES

PLANTA Si

SECCIÓ No

FOTOGRAFIES Fotografia digital i diapositiva (generals i de detall).

Mostres recollides

Autor fitxa

FITXA ARQUEO - ANTROPOLÒGICA D'UNA TOMBA

JACIMENT: 010/04 CAMPANYA: Març 2004	N. INDIVIDU / N. TOMBA 1 16 UE 580	LOCALITZACIÓ / SECTOR
---	---	-----------------------

DESCRIPCIÓ DE L'ESTRUCTURA FUNERÀRIA

FORMA

Planta Rectangular	Superfície Dues tègules	Fons Pla
Secció	Longitudinal	Transversal

CONSTRUCCIÓ

Coberta Tègula plana	Peu Tallada transversalment per l'estructura d'un mur modern (UE.209)
Capçalera	Base
Fons	Mides

REOMPLERT AMB

COMPONENTS GEOLÒGICS	ESTRUCTURA
ORGÀNICS	
ARTIFICIALS Argiles vermelles	
CONSISTÈNCIA/ COLOR Argiles vermelles amb petits fragments de material ceràmic	OBSERVACIONS

DESCRIPCIÓ DE L'INDIVIDU

ORIENTACIÓ

NW-SE

POSICIÓ

CRANI Posició dorsal	TRONC Decúbit dorsal
EXTREMITATS INFERIORS Fèmurs estirats	ESQUEMA
EXTREMITATS SUPERIORS Plegats en els coxals	

CONSERVACIÓ

REGIÓ PRESENT



R. FRAGMENTADA



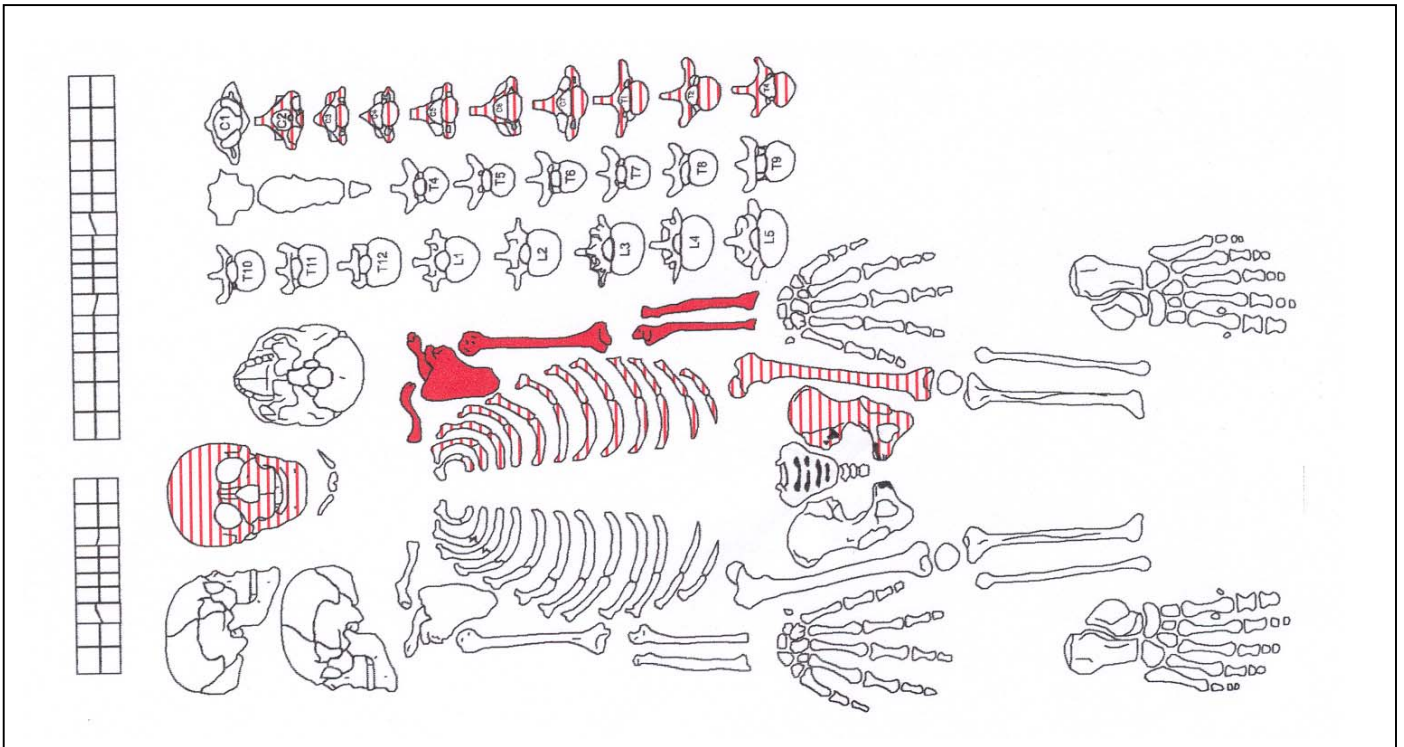
SITUACIÓ INCERTA



CRANI

ESQUELET POSTCRANIAL

ESTRUCTURA FUNERÀRIA



CAUSES DE DESTRUCCIÓ

SEPULTURA La meitat dreta del cos és tallada per la construcció del mur modern UE.209

ESTRUCTURA FUNERÀRIA La meitat dreta del cos és tallada per la construcció del mur modern UE.209

MESURES DE L'ESQUELET *IN SITU*

LONG. ESQUELET **97cm**

LONG. EXTREM. INF.

LONG. COL. VERTEBR.

AMP. ESQUENA

LONG. EXTREM. SUP **48cm**

AMP. PELVIS **25 centímetres**

ALTRES Fèmur esquerra **28,5 cm**

MATERIAL ASSOCIAT

Fragments de ceràmica romana

REFERÈNCIES

PLANTA **Si**

SECCIÓ **No**

FOTOGRAFIES **Fotografia digital i diapositives**

Mostres recollides

--

Autor fitxa

--

FITXA ARQUEO - ANTROPOLÒGICA D'UNA TOMBA

JACIMENT: 010/04 CAMPANYA: Març 2004	N. INDIVIDU / N. TOMBA 1 17 UE 582	LOCALITZACIÓ / SECTOR
---	---	-----------------------

DESCRIPCIÓ DE L'ESTRUCTURA FUNERÀRIA

FORMA

Planta Fossa simple Informe	Superfície	Fons Pla
Secció	Longitudinal	Transversal

CONSTRUCCIÓ

Coberta	Peu
Capçalera	Base
Fons	Mides

REOMPLERT AMB

COMPONENTS GEOLÒGICS	ESTRUCTURA
ORGÀNICS	
ARTIFICIALS Argiles vermelles	
CONSISTÈNCIA/ COLOR Argiles vermelles amb petits fragments de material ceràmic	OBSERVACIONS La meitat superior de la tomba es troba tallada per la construcció posteriors d'una sitja

DESCRIPCIÓ DE L'INDIVIDU

ORIENTACIÓ

NW-SE

POSICIÓ

CRANI No existent	TRONC Decúbit dorsal
EXTREMITATS INFERIORS Estirades	ESQUEMA
EXTREMITATS SUPERIORS Plegats en els coxals	

CONSERVACIÓ

REGIÓ PRESENT



R. FRAGMENTADA



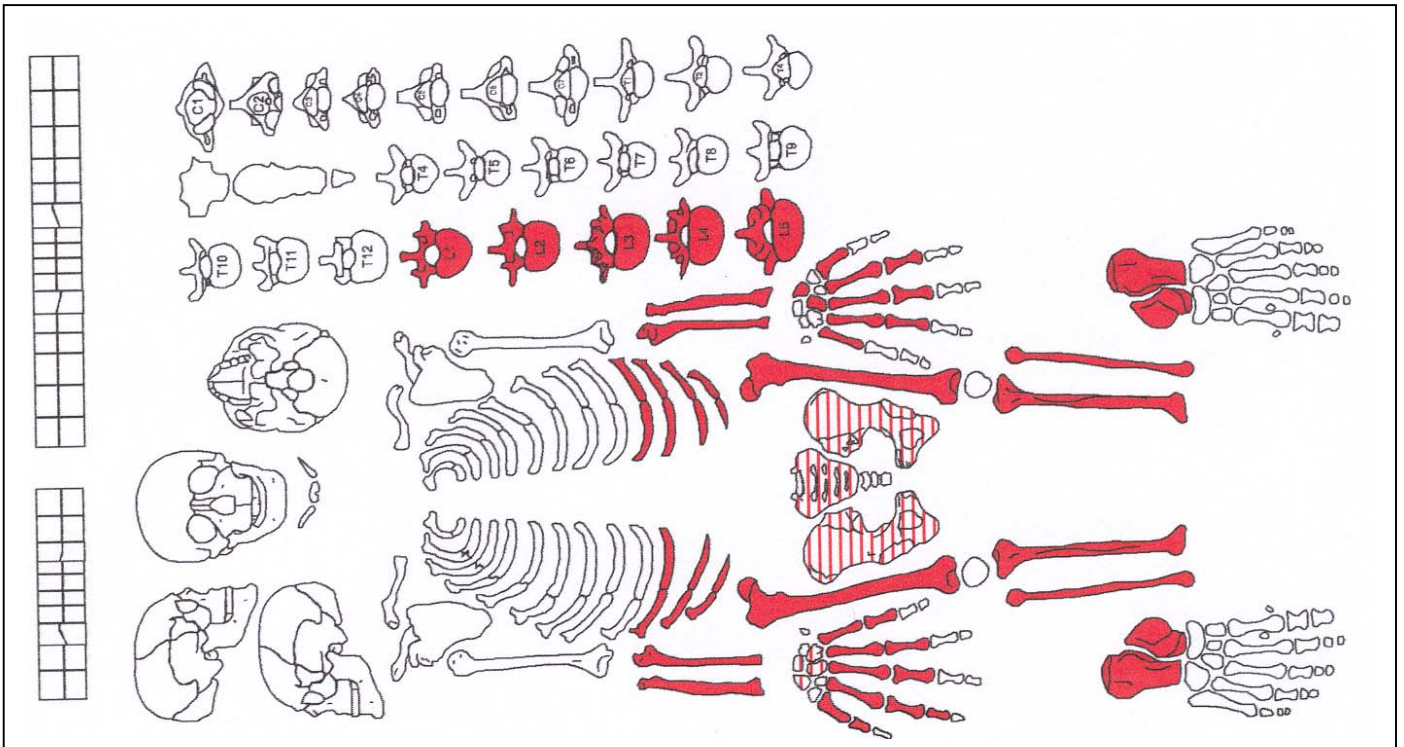
SITUACIÓ INCERTA



CRANI

ESQUELET POSTCRANIAL

ESTRUCTURA FUNERÀRIA



CAUSES DE DESTRUCCIÓ

SEPULTURA La meitat superior de la tomba és tallada per la construcció d'una sitja

ESTRUCTURA FUNERÀRIA

MESURES DE L'ESQUELET *IN SITU*

LONG. ESQUELET **117cm**

LONG. EXTREM. INF. Fèmur esquerra: **39cm**

LONG. COL. VERTEBR. **117 cm**

AMP. ESQUENA

LONG. EXTREM. SUP. **23cm**

AMP. PELVIS **27cm**

ALTRES

MATERIAL ASSOCIAT

Fragments de ceràmica romana en el reompliment

REFERÈNCIES

PLANTA **Si**

SECCIÓ **No**

FOTOGRAFIES Fotografia digital i diapositiva general i de detall.

Mostres recollides

Autor fitxa

FITXA ARQUEO - ANTROPOLÒGICA D'UNA TOMBA

JACIMENT: 010/04 CAMPANYA: Març 2004	N. INDIVIDU / N. TOMBA 1 18 UE 585	LOCALITZACIÓ / SECTOR
---	---	-----------------------

DESCRIPCIÓ DE L'ESTRUCTURA FUNERÀRIA

FORMA

Planta Fossa simple indefinida	Superfície	Fons Pla
Secció	Longitudinal	Transversal

CONSTRUCCIÓ

Coberta	Peu
Capçalera	Base
Fons	Mides

REOMPLERT AMB

COMPONENTS GEOLÒGICS	ESTRUCTURA
ORGÀNICS	
ARTIFICIALS Argiles vermelles amb petits fragments de material ceràmic	
CONSISTÈNCIA/ COLOR	OBSERVACIONS

DESCRIPCIÓ DE L'INDIVIDU

ORIENTACIÓ

NW-SE

POSICIÓ

CRANI Posició frontal	TRONC Decúbit dorsal
EXTREMITATS INFERIORS Recolzats a l'esquerra	ESQUEMA
EXTREMITATS SUPERIORS Plegats en els coxals	

CONSERVACIÓ

REGIÓ PRESENT



R. FRAGMENTADA



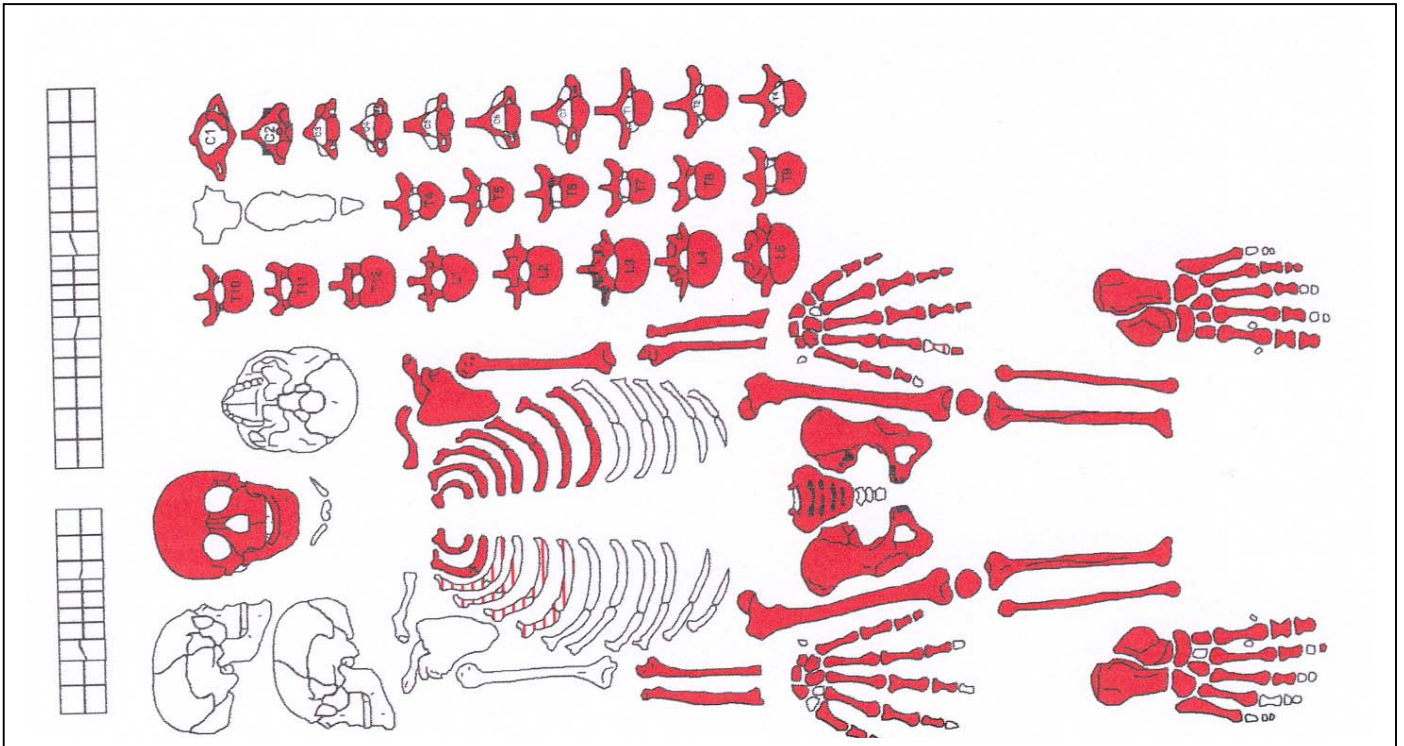
SITUACIÓ INCERTA



CRANI

ESQUELET POSTCRANIAL

ESTRUCTURA FUNERARIA



CAUSES DE DESTRUCCIÓ

SEPULTURA

ESTRUCTURA FUNERARIA

MESURES DE L'ESQUELET *IN SITU*

LONG. ESQUELET 148 cm

LONG. EXTREM. INF. Fèmur dret: 34cm / Tíbia: 32cm.

LONG. COL. VERTEBR. 40cm

AMP. ESQUENA

LONG. EXTREM. SUP. Húmer dret: 29cm / Cúbit drets: 26 cm.

AMP. PELVIS

ALTRES Fèmur 44 centímetres//Tíbia 37'5 centímetres/Peroné 35 centímetres

MATERIAL ASSOCIAT

Fragments de ceràmica romana en el reompliment.

REFERÈNCIES

PLANTA Si

SECCIÓ No

FOTOGRAFIES Fotografia digital i diapositiva

Mostres recollides

Autor fitxa

FITXA ARQUEO - ANTROPOLÒGICA D'UNA TOMBA

JACIMENT: 010/04 CAMPANYA: Març 2004	N. INDIVIDU / N. TOMBA 1 19 UE 590	LOCALITZACIÓ / SECTOR
---	---	-----------------------

DESCRIPCIÓ DE L'ESTRUCTURA FUNERÀRIA

FORMA

Planta Rectangular	Superfície	Fons
Secció Rectangular	Longitudinal Rectangular	Transversal Quadrada

CONSTRUCCIÓ

Coberta Tègula a doble vessant	Peu Coberta de doble tègula a doble vessant - Caixa de tègules horitzontals. Base plana de tègules
Capçalera	Base tègules planes
Fons	Mides

REOMPLERT AMB

COMPONENTS GEOLÒGICS	ESTRUCTURA
ORGÀNICS	
ARTIFICIALS Argiles vermelles amb petits fragments de material ceràmic	
CONSISTÈNCIA/ COLOR Argiles vermelles	OBSERVACIONS

DESCRIPCIÓ DE L'INDIVIDU

ORIENTACIÓ

NW-SE

POSICIÓ

CRANI Indeterminada degut al mal estat de conservació	TRONC Indeterminat degut al mal estat de conservació
EXTREMITATS INFERIORS Estirades	ESQUEMA
EXTREMITATS SUPERIORS Indeterminades degut al mal estat de conservació	

CONSERVACIÓ

REGIÓ PRESENT



R. FRAGMENTADA



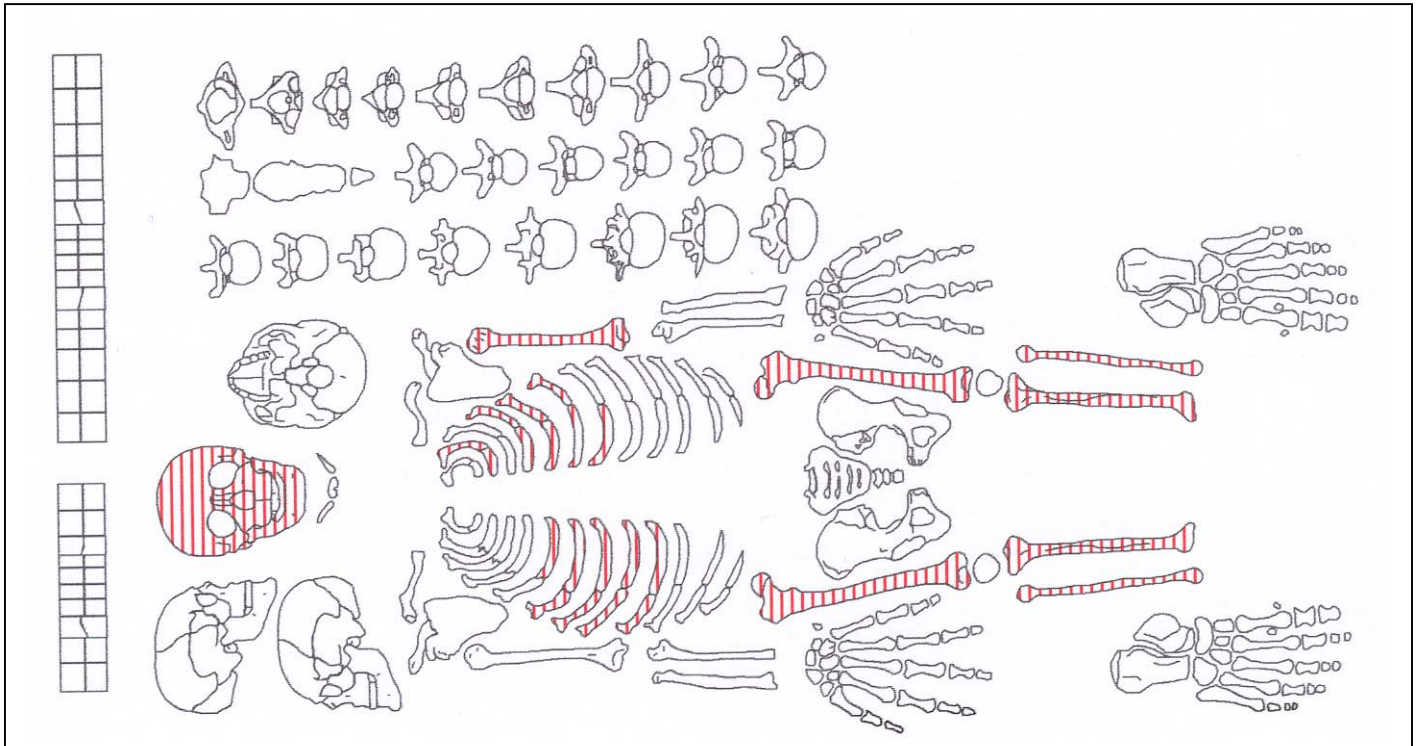
SITUACIÓ INCERTA



CRANI

ESQUELET POSTCRANIAL

ESTRUCTURA FUNERARIA



CAUSES DE DESTRUCCIÓ

SEPULTURA Procés de descomposició degut a la humitat filtrada dins la tomba

ESTRUCTURA FUNERARIA

MESURES DE L'ESQUELET *IN SITU*

LONG. ESQUELET 118cm (conservats)

LONG. EXTREM. INF. Fèmur esquerra: 27cm

LONG. COL. VERTEBR.

AMP. ESQUENA

LONG. EXTREM. SUP.

AMP. PELVIS

ALTRES

MATERIAL ASSOCIAT

REFERÈNCIES

Als peus de la tomba i entre la doble coberta de tègules es documentaren dues peces de vidre, corresponenta a l'aixovar. Les peces eren un petit bol decorat amb acanalats i una anforeta. El bol es trobava sencer. L'anforeta fragmentada però possiblement restituïble.

PLANTA Si

SECCIÓ No

FOTOGRAFIES Fotografia digital i diapositiva

Mostres recollides

Autor fitxa

ANNEX II

Inventari del material i dibuixos arqueològics

UJ	AREA	SECTOR	ÀMBIT	NUM	FRAGMENTS	CODI	FORMA		TIPOLOGIA	TÈCNICA	PASTA	DECORACIÓ E	DECORACIÓ I	ACABAT E	ACABAT I	CRONOLOGIA	OBSERVACIONS	RESTAURACIÓ	FOTOGRAFIA	DIBUIX	MAGATZEM
529				1	26	14003	SF	FIN	TO	AO				EN	VI	MODERNA					
529				2	4	14003	SF	FIN	TO	AO				VI	VI	MODERNA					
529				3	5	14003	NA	FIN	TO	AO				VI	VI	MODERNA					
529				4	1	14003	TAP	FIN	TO	AO				VI	VI	MODERNA					
529				5	1	14003	FO	FIN	TO	AO				VI	VI	MODERNA					
529				6	2	14003	VO	GRE	TO	AO				VI	VI	MODERNA					
529				7	4	14003	VO	OLL	TO	AO				EN	VI	MODERNA					
529				8	3	14003	VO	PAT	TO	AO				EN	VI	MODERNA					
529				9	1	14003	PS	GRE	TO	AO				EN	VI	MODERNA					
529				10	12	14003	VO	SEV	TO	AO				VI	VI	BAIX MEDIEVAL	VERD I MELAT				
529				11	1	14003	VO	CAT	TO	AO				VI	VI	BAIX MEDIEVAL	VERD I MELAT				
529				12	1	14003	NA	FIN	TO	AO				VI	VI	BAIX MEDIEVAL	VERD I MELAT				
529				13	2	14003	FO	MOR	TO	AO				VI	VI	BAIX MEDIEVAL	VERD I MELAT				
529				14	9	14003	FO	FOB	TO	AO				VI	VI	BAIX MEDIEVAL	VERD I MELAT				
529				15	2	14003	AB	FAB	TO	AO				VI	VI	BAIX MEDIEVAL	VERD I MELAT				
529				16	2	14003	BR	FAB	TO	AO				VI	VI	BAIX MEDIEVAL	VERD I MELAT				
529				17	59	14003	BR	FIN	TO	AO				VI	VI	BAIX MEDIEVAL	VERD I MELAT				
529				18	9	14100	NA	FIN	TO	AO				VI	VI	MODERNA					
529				19	2	14100	VO	BOL	TO	AO				VI	VI	MODERNA					
529				20	1	14100	VO	PAT	TO	AO				VI	VI	MODERNA					
529				21	11	14100	FO	FOB	TO	AO				VI	VI	MODERNA					
529				22	33	14100	SF	FIN	TO	AO				VI	VI	MODERNA					
529				23	1	14103	PS	PAT	TO	CA		PI	VI	VI	1600-1650	ORLA PALMA DOBLE OBERTA HORIZTONTAL					
529				24	2	14120	SF	PAT	TO	CA		PI	VI	VI	1620-1670						
529				25	2	14103	VO	PAT	TO	CA		PI	VI	VI	1600-1670	ORLA SALSITXA DOBLE LLARGA					
529				26	7	14103	SF	PAT	TO	CA		PI	VI	VI	1600-1670	ORLA SALSITXA DOBLE LLARGA					
529				27	1	14103	OR	ESC	TO	CA		PI	VI	VI	1630-1670						
529				28	4	14103	VO	ESC	TO	CA		PI	VI	VI	XVII						
529				29	9	14103	SF	FOB	TO	CA		PI	VI	VI	XVII						
529				30	1	14116	FO	PAT	TO	CA		PI	VI	VI	XVII-XVIII						
529				31	1	14103	FO	PAT	TO	CA		PI	VI	VI	XVII						
529				32	1	14102	PE	PAT	TO	AO		PI	VI	VI	XIV-XV						
529				33	1	14102	PE	PAT	TO	AO		PI	VI	VI	XIV-XV						
529				34	1	14102	FO	PAT	TO	AO		PI	VI	VI	XIV-XV						
529				35	1	14102	PE	PAT	TO	AO		PI	VI	VI	XIV-XV						
529				36	1	14102	PE	PAT	TO	AO		PI	VI	VI	XIV-XV						
529				37	3	14102	VO	PAT	TO	AO		PI	VI	VI	XIV-XV						
529				38	7	14102	VO	FOB	TO	AO		PI	VI	VI	XIV-XV						
529				39	8	14102	SF	FOB	TO	AO		PI	VI	VI	XIV-XV						
529				40	1	14304	VO	BOL	TO	CA		PI	VI	VI	MODERNA						
529				41	1	14200	VO	BOL	TO	CA		PI	VI	VI	XV-XVII						
529				42	2	14200	SF	BOL	TO	CA		PI	VI	VI	XV-XVII						
529				43	6	14200	FO	PAT	TO	CA		PI	VI	VI	XV-XVI						
529				44	3	14200	VO	PAT	TO	CA		PI	VI	VI	XV-XVI						

529			45	2	14200	SF	PAT		TO	CA		PI	VI	VI	XV-XVI				
529			46	2	14122	PE	FTA		TO	AO	PI		VI	VI	XIV				
529			47	1	14122	PE	PAT		TO	AO	PI		VI	VI	XIV			SI	SI
529			48	1	14122	PE	PAT		TO	AO	PI		VI	VI	XIV				
529			49	1	14252	PE	PAT		TO	AO		PI	VI	VI	XIV			SI	
529			50	1	14252	VO	PAT		TO	AO		PI	VI	VI	XIV			SI	
529			51	1	14252	PS	PAT		TO	AO		PI	VI	VI	XIV			SI	
529			52	1	14050	VO	FIN		TO	AO		PI							
529			53	2	14213	VO	PAT		TO	AO		PI	VI	VI	XIV-XV				
529			54	3	14213	SF	PAT		TO	AO		PI	VI	VI	XIV-XV				
529			55	1	14002	VO	COS		TO	AO	IP				MODERNA				
529			56	1	14002	VO	FIN		TO	AO					MODERNA				
529			57	4	14002	FO	FOB		TO	AO					MODERNA				
529			58	1	14002	AN	FIN		TO	AO					MODERNA				
529			59	17	14002	SF	FIN		TO	AO					MODERNA				
529			60	1	14005	NA	CAT		TO	AR					MODERNA				
529			61	1	14005	NA	FIN		TO	AR					MODERNA				
529			62	2	14005	FO	FTA		TO	AR					MODERNA				
529			63	14	14005	SF	FIN		TO	AR					MODERNA				
529			64	19	50029	SF			MO	AO					MODERNA				
529			65	1	50015	VO			MO	AO					ROMANA				
529			66	1	50025	VO			TO	AO				VI	MODERNA				
529			67	3	50034	VO			TO	CA				VI	MODERNA				
529			68	57	60051														
529			69	4	20002	PS	CLA		FS										
529			70	1	30000	PE	COP		VP						MODERNA				
529			71	2	30000	PE	VIN		VP						MODERNA				
529			72	1	13250	SF	FIN		TO	AO					ROMANA				
529			73	3	50037	VO									XX				
530			1	1	14305	CA	FOB		TO	CA	PI	PI	VI	VI	XVII-XVIII				
530			2	1	14116	SF	PDA		TO	CA		PI	VI	VI	XVII-XVIII				
530			3	1	14103	VO	PAT		TO	CA		PI	VI	VI	1600-1670	ORLA SALSITXA DOBLE LLARGA			
530			4	1	14103	FO	PAT		TO	CA		PI	VI	VI	MODERNA				
530			5	1	14103	VO	PAT		TO	CA		PI	VI	VI	MODERNA				
530			6	1	14103	FO	PAT		TO	CA		PI	VI	VI	MODERNA				
530			7	1	14103	SF	FTA		TO	CA	PI		VI	VI	MODERNA				
530			8	1	14003	NA	FIN		TO	AO			VI	VI	MODERNA				
530			9	1	14003	FO	GER		TO	AO			VI	VI	MODERNA				
530			10	5	14003	VO	FOB		TO	AO			VI	VI	MODERNA				
530			11	9	14003	SF	FIN		TO	AO			VI	VI	MODERNA				
530			12	1	14003	NA	FIN		TO	AO			VI	VI	BAIX MEDIEVAL	VERD I MELAT			
530			13	3	14003	FO	FOB		TO	AO			VI	VI	BAIX MEDIEVAL	VERD I MELAT			
530			14	2	14003	BR	CAT		TO	AO			VI	VI	BAIX MEDIEVAL	VERD I MELAT			
530			15	4	14003	VO	FOB		TO	AO			VI	VI	BAIX MEDIEVAL	VERD I MELAT			
530			16	3	14003	SF	FIN		TO	AO			VI	VI	BAIX MEDIEVAL	VERD I MELAT			
530			17	2	14100	VO	BOL		TO	CA			VI	VI	MED/MOD				
530			18	2	14100	NA	FIN		TO	CA			VI	VI	MED/MOD				
530			19	2	14100	FO	FOB		TO	CA			VI	VI	MED/MOD				
530			20	17	14100	SF	FIN		TO	CA			VI	VI	MED/MOD				
530			21	1	14003	VO	FOB		TO	AO			VI	VI	MODERNA	VERD			
530			22	2	14003	SF	FIN		TO	AO			VI	VI	MODERNA	VERD			
530			23	1	14102	VO	BOL		TO	AO		PI	VI	VI	XIV-XV				

530			24	3	14102	PE	PAT		TO	AO		PI	VI	VI	XIV-XV				
530			25	3	14102	SF	FIN		TO	AO		PI	VI	VI	XIV-XV				
530			26	1	14200	SF	PAT		TO	AO		PI	VI	VI	XV-XVII				
530			27	1	14122	SF	PAT		TO	AO		PI	VI	VI	XIV				
530			28	1	14002	FO	POT		TO	AO					MED/MOD				
530			29	2	14002	VO	GIB		TO	AO					MED/MOD				
530			30	2	14002	SF	FIN		TO	AO					MED/MOD				
530			31	1	14005	VO	FIN		TO	AR					MED/MOD				
530			32	3	50029	SF			MO	AO					MED/MOD				
530			33	1	13250	SF	FIN		TO	AO					ROMANA				
531			1	1	13118	VO	FIN		MO	AO		VE	VE		ROMANA				
531			2	1	13118	PE	FIN		MO	AO		VE	VE		ROMANA				
531			3	3	13118	SF	FIN		MO	AO		VE	VE		ROMANA				
531			4	1	13118	SF	BOL		MO	AO		VE	VE		ROMANA	DECORADA			
531			5	1	13111	PE	PAT		MO	AO		VE	VE		I-1/2 III d.C				
531			6	7	13111	SF	FIN		MO	AO		VE	VE		I-1/2 III d.C				
531			7	1	13400	PE	FIN		MO	AO					I-V dC	CUINA AFRICANA			
531			8	1	13400	CA	FIN		MO	Q					I-V dC	CUINA AFRICANA			
531			9	1	13400	VO	FIN		MO	AO					ROMANA				
531			10	1	13111	VO	OST.1 262		MO	AO					II-VdC	HAYES 195			SI
531			11	1	13400	VO	FIN		MO	AO					I-V dC	CUINA AFRICANA			
531			12	1	13400	VO	FIN		MO	AO					I-V dC	CUINA AFRICANA			
531			13	1	13111	VO	OST. 1 262		MO	AO					II-V dC	HAYES 195			SI
531			14	1	13111	VO	OST. 1 262		MO	AO					II-V dC	HAYES 195			SI
531			15	1	13111	VO	OST. 1 270		MO	AO					II-V dC				SI
531			16	1	13400	VO	FIN		MO	AO					I-V dC	CUINA AFRICANA			
531			17	1	13400	VO	FIN		MO	AO					I-V dC	CUINA AFRICANA			
531			18	1	13250	VO	FIN		MO	AO					ROMANA				
531			19	1	13250	VO	FIN		MO	AO					ROMANA				
531			20	9	13400	SF	FIN		MO	AO					I-V dC	CUINA AFRICANA			
531			21	2	13120	VO	OLL		TL	GR					TARDOANTIGA				
531			22	4	13120	SF	OLL		TL	GR					TARDOANTIGA				
531			23	1	13111	VO	FOB		MO	AO		VE	VE		I-1/2 III d.C				
531			24	39	13250	SF	FIN		TO	AO					ROMANA				
531			25	1	13312	VO	KEAY XXVB		TO	AO					III-VII dC				SI
531			26	1	13312	VO	KEAY III/V		TO	AO					400-500 DC				SI
531			27	1	13312	VO	AMF		TO	AO					III-VII dC				
531			28	1	13312	VO	OST. IV 257 N°12		TO	AO					III-VII dC	KEAY IV/V			SI
531			29	1	13312	NA	AMF		TO	AO					III-VII dC				
531			30	1	13312	NA	KEAY A Afr. 61 D		TO	AO					III-VII dC				SI
531			31	1	13312	NA	AMF		TO	AO					III-VII dC				
531			32	1	13312	NA	AMF		TO	AO					III-VII dC				
531			33	1	13312	NA	AMF		TO	AO					III-VII dC				
531			34	1	13312	NA	AMF		TO	AO					III-VII dC				
531			35	1	13312	NA	AMF		TO	AO					III-VII dC				
531			37	1	13312	NA	AMF		TO	AO					III-VII dC				
531			38	1	13312	AN	AMF		TO	AO					III-VII dC				
531			39	1	13312	AN	AMF		TO	AO					III-VII dC				
531			40	1	13312	AN	AMF		TO	AO					III-VII dC				
531			41	61	13312	SF	AMF		TO	AO					III-VII dC				
531			42	29	13300	SF	AMF		TO	AO					ROMANA				
531			43	1	13250	VO	FOB		TO	AO					ROMANA				

533			8	12	14003	SF	FIN		TO	AO			VI	VI	MODERNA				
533			9	1	14003	BR	FIN		TO	AO			VI	VI	MODERNA				
533			10	1	14305	PE	FOB		TO	CA	PI	PI	VI	VI	XVI-XVII			SI	SI
533			11	1	14305	SF	FIN		TO	CA	PI	PI	VI	VI	XVI-XVII			SI	
533			12	10	14003	VO	FOB		TO	AO			VI	VI	MODERNA	VIDRAT VERD			
533			13	4	14003	SF	FOB		TO	AO			EN	VI	MODERNA	VIDRAT VERD			
533			14	10	14003	SF	FOB		TO	AO			VI	VI	MODERNA	VIDRAT VERD			
533			15	1	14003	CO	FOB		TO	AO			VI	VI	MODERNA	VIDRAT VERD			
533			16	59	14003	SF	FOB		TO	AO			VI	VI	BAIX MEDIEVAL	VERD I MELAT			
533			17	5	14003	NA	FOB		TO	AO			VI	VI	BAIX MEDIEVAL	VERD I MELAT			
533			18	7	14003	PE	FOB		TO	AO			VI	VI	BAIX MEDIEVAL	VERD I MELAT			
533			19	16	14003	VO	FOB		TO	AO			VI	VI	BAIX MEDIEVAL	VERD I MELAT			
533			20	1	15000	VO	FOB		TO	AO			VI	VI	BAIX MEDIEVAL	VERD I MELAT		SI	
533			21	4	14003	SF	FOB		TO	AO			VI	VI	MODERNA				
533			22	14	14100	VO	FOB		TO	AO			VI	VI	MODERNA				
533			23	3	14100	OR	FOB		TO	CA			VI	VI	MODERNA				
533			24	17	14100	FO	FOB		TO	AO			VI	VI	MODERNA				
533			25	21	14100	SF	FOB		TO	AO			VI	VI	MODERNA				
533			26	1	14100	PS	LLU		TO	AO			VI	VI	MODERNA				
533			27	1	14200	OR	ESC		TO	AO		PI	VI	VI	XV-XVI				
533			28	2	14200	SF	FOB		TO	AO		PI	VI	VI	XV-XVI				
533			29	8	14200	VO	PDA		TO	AO		PI	VI	VI	XV-XVI				
533			30	5	14200	FO	FOB		TO	AO		PI	VI	VI	XV-XVI				
533			31	13	14200	SF	FOB		TO	AO		PI	VI	VI	XV-XVI				
533			32	20	14200	VO	PDA		TO	AO		PI	VI	VI	XV-XVI				
533			33	12	14200	FO	PDA		TO	AO		PI	VI	VI	XV-XVI				
533			34	2	14200	PS	ESC		TO	AO		PI	VI	VI	XV-XVI			SI	SI
533			35	1	14200	PS	PDA		TO	AO		PI	VI	VI	XV-XVI			SI	SI
533			36	1	14200	PS	PDA		TO	AO		PI	VI	VI	XV-XVI				
533			37	1	14200	PS	PDA		TO	AO		PI	VI	VI	XV-XVI				
533			38	1	14200	PS	PDA		TO	AO		PI	VI	VI	XV-XVI				
533			39	4	14103	FO	FOB		TO	CA		PI	VI	VI	XVI-XVII				
533			40	6	14103	SF	FOB		TO	CA		PI	VI	VI	XVI-XVII				
533			41	2	14103	OR	ESC		TO	CA		PI	VI	VI	XVI-XVII	ORLA GROGA		SI	SI
533			42	6	14103	VO	PAT		TO	CA		PI	VI	VI	XVI-XVII				
533			43	2	14103	VO	PAT		TO	CA		PI	VI	VI	1600-1635	FLOR DE 4 PÉTALS		SI	SI
533			44	1	14103	OR	ESC		TO	CA		PI	VI	VI	1600-1635				
533			45	1	14252	VO	PAT		TO	AO		PI	VI	VI	XIV				
533			46	1	14213	SF	FOB		TO	AO		PI	VI	VI	XV				
533			47	1	14103	SF	FOB		TO	AO		PI	VI	VI	XV				
533			48	1	14102	FO	PAT		TO	AO		PI	VI	VI	XV				
533			49	1	14102	FO	PAT		TO	AO		PI	VI	VI	XV				
533			50	1	14102	PS	FOB		TO	AO		PI	VI	VI	XV				
533			51	1	14102	VO	PAT		TO	AO		PI	VI	VI	XIV-XV				
533			52	1	14102	SF	PAT		TO	AO		PI	VI	VI	XIV-XV				
533			53	1	14003	FO	FIN		TO	CA			VI		MODERNA	VIDRAT BLAU			
533			54	2	14003	SF	FIN		TO	CA			VI		MODERNA	VIDRAT BLAU			
533			55	3	14002	FO	COS		TO	AO	IP				MODERNA				
533			56	6	14002	VO	COS		TO	AO	IP				MODERNA				
533			57	14	14002	SF	COS		TO	AO	IP				MODERNA				
533			58	5	14002	VO	COS		TO	AO			EN		MODERNA				
533			59	4	14002	VO	TAP		TO	AO			EN		MODERNA				

533			60	1	14002	VO	FIN	TO	AO			EN		MODERNA				
533			61	1	14002	FO	FIN	TO	AO			EN		MODERNA				
533			62	1	14002	BR	MOR	TO	AO			EN		MODERNA				
533			63	5	14002	SF	FIN	TO	AO			EN		MODERNA				
533			64	2	14002	SF	FIN	TO	AO			EN		BAIX MEDIEVAL				
533			65	3	14002	SF	FIN	TO	AO			EN		MODERNA				
533			66	11	14005	SF	FIN	TO	AR	IP				MODERNA				
533			67	16	14005	SF	FIN	TO	AR					MODERNA				
533			68	6	14005	FO	FIN	TO	AR					MODERNA				
533			69	1	14005	BR	FIN	TO	AR					MODERNA				
533			70	2	14005	VO	OLL	TO	GR					MODERNA				
533			71	1	14005	VO	FIN	TO	GR					MODERNA				
533			72	5	14005	VO	FIN	TO	GR					MODERNA				
533			73	2	50029	SF		MO	AO					MODERNA				
533			74	1	50033	SF		MO	AO					MODERNA				
533			75	1	50031	SF		MO	AO					MODERNA				
533			76	1	50030	VO		MO	AO					MODERNA				
533			77	3	50034	SF		MO	AO					MEDIEVAL				
533			78	2	50025			TO	AO					MODERNA				
533			79	1	50025			TO	AO					MODERNA				
533			80	12	20002	SF	FIN	FJ						MODERNA				
533			81	1	20001	PS	ATI	FS						MODERNA				
533			82	1	30000	FO	AMP	VP						MODERNA				
533			83	1	30000	FO	COP	VP						MODERNA				
533			84	1	30000	VO	VIN	VP						MODERNA				
533			85	1	30000	CO	AMP	VP						MODERNA				
533			86	1	30000	FO	COP	VP						MODERNA				
533			87	3	30000	FO	AMP	VP						MODERNA				
533			88	92	60051									MODERNA				
533			89	1	14250	FO	FOB	TO	CA	PI	VI	VI		ALT MEDIEVAL				
540			1	3	14003	VO	FOB	TO	AO					MED/MOD				
540			2	10	14003	SF	FIN	TO	AO					MED/MOD				
540			3	1	14003	VO	PAT	TO	AO		VI	VI		BAIX MEDIEVAL	MELAT			
540			4	1	14003	NA	FIN	TO	AO		VI	VI		BAIX MEDIEVAL	VERD I MELAT			
540			5	4	14003	SF	FIN	TO	AO		VI	VI		BAIX MEDIEVAL	VERD I MELAT			
540			6	1	14103	PS	BOL	TO	CA									
540			7	1	14103	PS	BOL	TO	CA									
540			8	1	14103	VO	PAT	TO	CA	PI	VI	VI	1600-1670		ORLA SALSITXA DOBLE LLARGA			
540			9	1	14119	VO	PDA	TO	CA	PI	VI	VI	1620-1670					
540			10	1	14114	VO	PAT	TO	CA	PI	VI	VI	XVII					
540			11	8	14103	VO	FOB	TO	CA	PI	VI	VI	XVI-XVII					
540			12	1	14103	PE	PAT	TO	CA	PI	VI	VI	XVI-XVII					
540			13	16	14103	SF	FIN	TO	CA	PI	VI	VI	XVI-XVII					
540			14	1	14305	VO	POT	TO	CA	PI	VI	VI	XVI-XVII					
540			15	1	14102	VO	BOL	TO	AO	PI	VI	VI	XIV					
540			16	1	14102	VO	FIN	TO	AO	PI	VI	VI	XIV					
540			17	1	14200	VO	PAT	TO	AO	PI	VI	VI	XV-XVII		ORLA CADENETA			
540			18	2	14100	NA	FIN	TO	AO		VI	VI	MED/MOD					
540			19	1	14100	VO	FIN	TO	AO		VI	VI	MED/MOD					
540			20	9	14100	SF	FIN	TO	AO		VI	VI	MED/MOD					
540			21	1	14002	PE	FOB	TO	CA					MODERNA				
540			22	5	14005	SF	FIN	TO	AR					MED/MOD				

551			2	1	50015	VO		MO	AO	IN					TARDOANTIGA	TOMBA 2				
551			3	1	50015	VO		MO	AO						TARDOANTIGA	TOMBA 2				
551			4	1	50015	VO		MO	AO						TARDOANTIGA	TOMBA 2				
551			5	1	50015	VO		MO	AO						TARDOANTIGA	TOMBA 2				
551			6	1	50015	VO		MO	AO	IN					TARDOANTIGA	TOMBA 2				
552			1	2	13250	SF	FIN	TO	AO						ROMANA	RELACIONAT AMB TOMBA 3				
552			2	1	12053	SF	FIN	TO	AO						IV- I dC	RELACIONAT AMB TOMBA 3				
555			1	46	13250	SF	FIN	TO	AO						ROMANA					
555			2	1	13250	NA	FIN	TO	AO						ROMANA					
555			3	1	13400	VO	OSTIA III,267	MO	AO						175-250 dC	CUINA AFRICANA				
555			4	1	13111	VO	FOB	TO	AO		VE	VE			I-1/2 III d.C					
555			5	2	50015	SF		MO	AO						ROMANA					
555			6	1	20002	CLA		FJ												
555			7	2	60051															RELACIONAT AMB TOMBA 6
556			1	5	50015	SF		MO	AO						TARDOANTIGA	NO EXCAVAT TOMBA 4				
556			2	1	50015	VO		MO	AO						TARDOANTIGA	NO EXCAVAT TOMBA 4				
558			1	1	14103	VO	PAT	TO	CA		PI	VI	VI		XVI-XV					
558			2	1	14003	SF	FIN	TO	AO			EN	VI		MED/MOD					
558			3	1	60051															
559			1	1	50015	VO		MO	AO						TARDOANTIGA	TOMBA 5				
559			2	1	50015	VO		MO	AO						TARDOANTIGA	TOMBA 5				
559			3	1	50015	VO		MO	AO						TARDOANTIGA	TOMBA 5				
561			1	3	13250	SF	FIN	TO	AO						ROMANA	RELACIONAT AMB TOMBA 1				
561			2	1	12053	SF	FIN	TO	AO						IV- I dC	RELACIONAT AMB TOMBA 1				
563			1	1	13111	VO	FOB	MO	AO						ROMANA	RELACIONAT AMB TOMBA 9				
563			2	1	13250	SF	FIN	TO	AO						ROMANA	RELACIONAT AMB TOMBA 9				
563			3	1	12053	SF	FIN	TO	AO						IV- I dC	RELACIONAT AMB TOMBA 9				
565			1	3	13250	SF	FIN	TO	AO						ROMANA	RELACIONAT AMB TOMBA 6				
565			2	1	60051											RELACIONAT AMB TOMBA 6				
566			1	2	13250	SF	FIN	TO	AO						ROMANA	RELACIONAT AMB TOMBA 7				
568			1	2	13250	SF	FIN	TL	AO						ROMANA	RELACIONAT AMB TOMBA 8				
569			1	13	13250	SF	FIN	TO	AO						ROMANA					
569			2	1	13120	CA	OLL	TL	AO						TARDOANTIGA					
569			3	1	30000			VG							ROMA/TARDO					
571			1	1	50015	PS		MO	AO	IN					TARDOANTIGA	TOMBA 10				
571			2	1	50015	PS		MO	AO	IN					TARDOANTIGA	TOMBA 10				
571			3	6	50029	VO		MO	AO						TARDOANTIGA	TOMBA 10				
576			1	2	13400	VO	OSTIA III,267	MO	AO						175-250 dC	RELACIONAT AMB TOMBA 14				
576			2	5	13250	SF	FIN	TO	AO						ROMANA	RELACIONAT AMB TOMBA 14				
576			3	1	12053	SF	FTA	TO	AO						IV- I dC	RELACIONAT AMB TOMBA 14				
578			1	3	50015	VO		MO	AO						TARDOANTIGA	TOMBA 16				
578			2	1	50015	VO		MO	AO						TARDOANTIGA	TOMBA 16				
578			3	1	50015	VO		MO	AO						TARDOANTIGA	TOMBA 16				
578			4	1	50015	VO		MO	AO						TARDOANTIGA	TOMBA 16				
578			5	16	50015	SF		MO	AO						TARDOANTIGA	TOMBA 16				
579			1	1	13250	VO	FIN	TO	AO						ROMANA	RELACIONAT AMB TOMBA 6				
579			2	1	13250	SF	FIN	TO	AO						ROMANA	RELACIONAT AMB TOMBA 6				
579			3	2	12053	SF	FIN	TO	AO						IV- I dC	RELACIONAT AMB TOMBA 9				
581			1	3	50015	SF		MO	AO						TARDOANTIGA	TOMBA 16				
581			2	1	50015	VO		MO	AO						TARDOANTIGA	TOMBA 16				
582			1	2	13250	SF	FIN	TO	AO						ROMANA	RELACIONAT AMB TOMBA 17				
582			2	4	13120	SF	FIN	TL	AO						TARDOANTIGA	RELACIONAT AMB TOMBA 17				

589			10	1	50015	VO		MO	AO					TARDOANTIGA	TOMBA 19				
589			11	1	50015	VO		MO	AO					TARDOANTIGA	TOMBA 19				
589			12	1	50015	VO		MO	AO					TARDOANTIGA	TOMBA 19				
589			13	1	50015	VO		MO	AO					TARDOANTIGA	TOMBA 19				
589			14	1	50015	VO		MO	AO					TARDOANTIGA	TOMBA 19				
589			15	1	50015	VO		MO	AO					TARDOANTIGA	TOMBA 19				
589			16	1	50015	VO		MO	AO	IN				TARDOANTIGA	TOMBA 19				
589			17	1	50015	VO		MO	AO					TARDOANTIGA	TOMBA 19				
589			18	1	50015	VO		MO	AO					TARDOANTIGA	TOMBA 19				
589			19	2	50015	SF		MO	AO					TARDOANTIGA	TOMBA 19				

UE 533



Ø 13



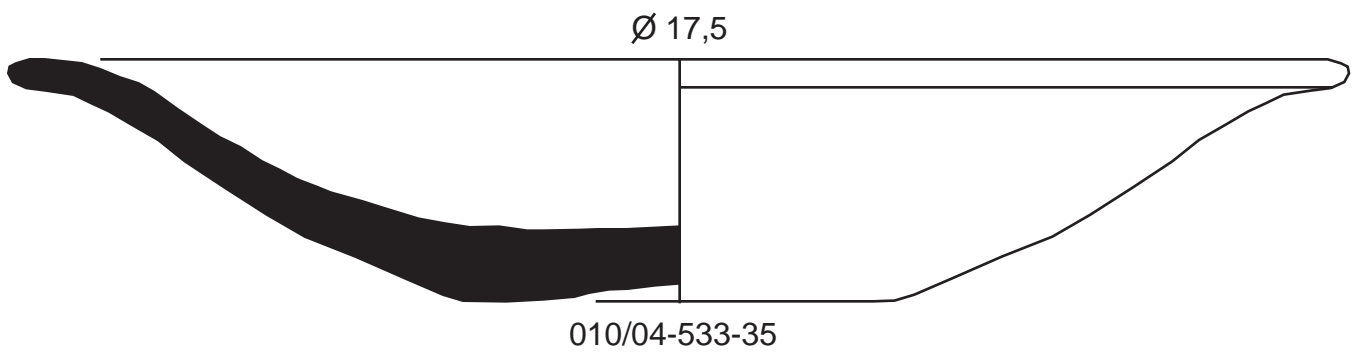

010/04-533-34

0

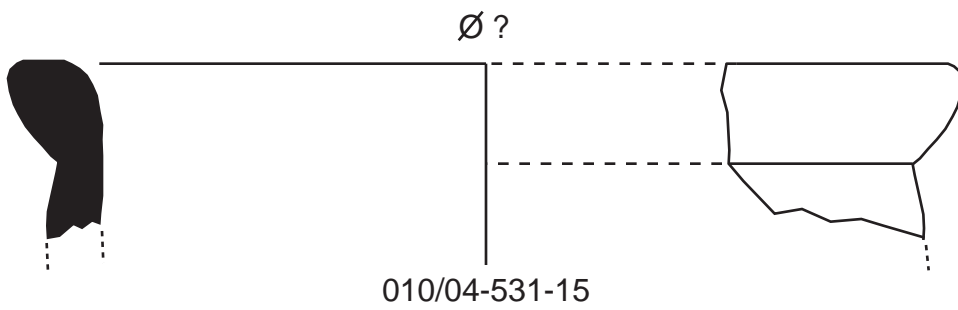
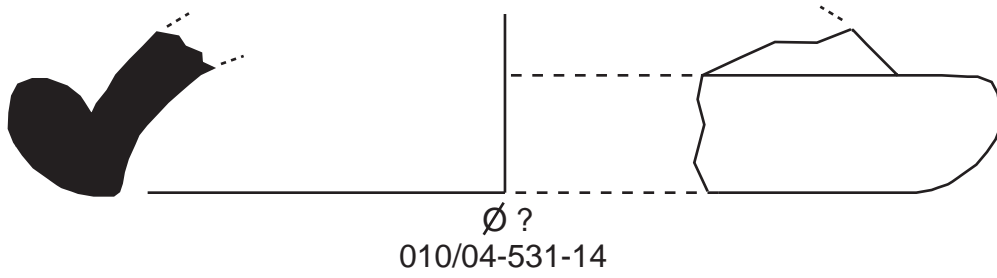
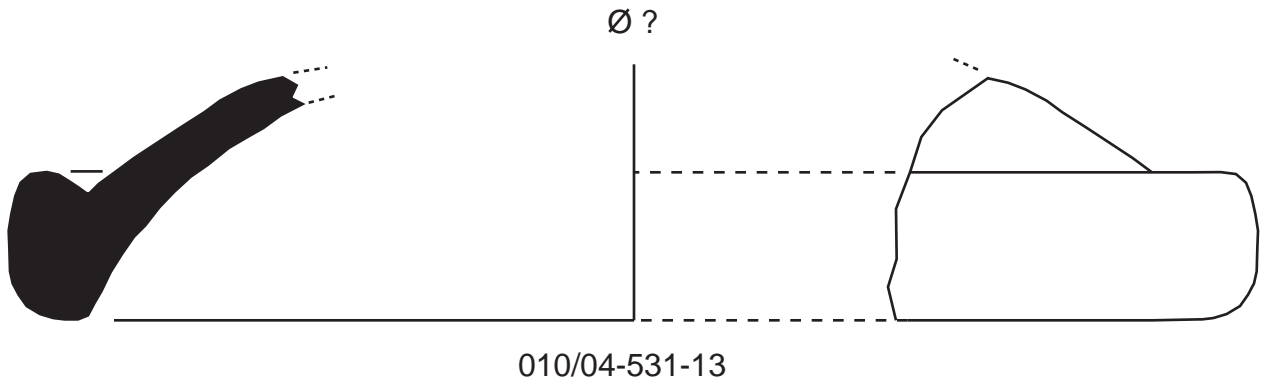
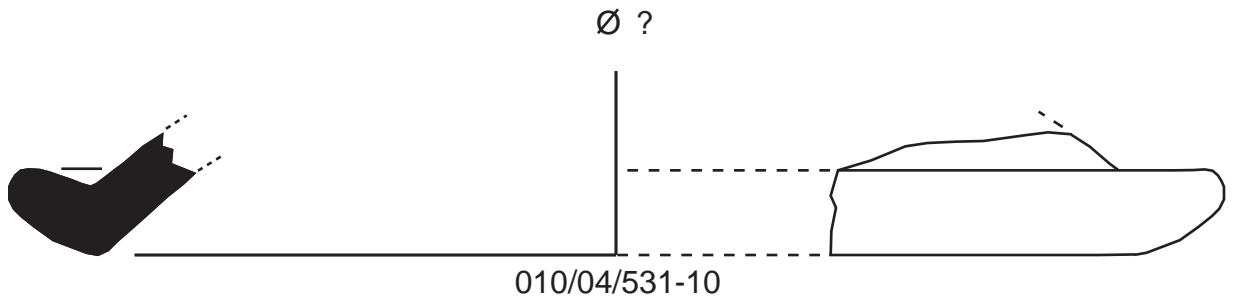
5 cm



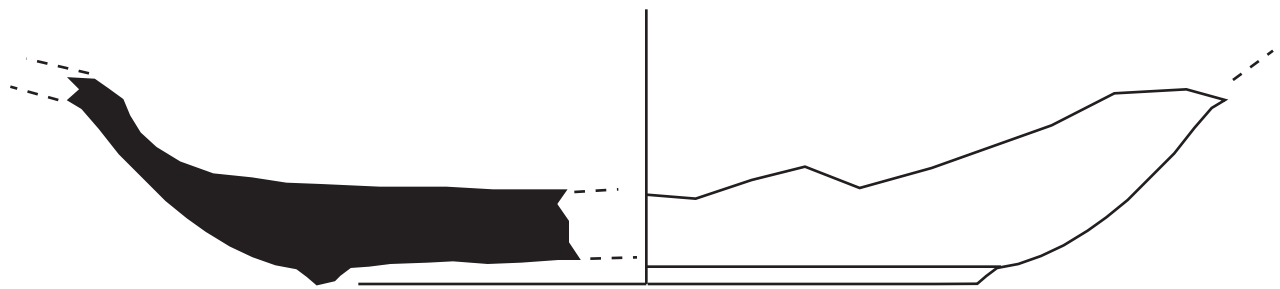

UE 533




UE 531



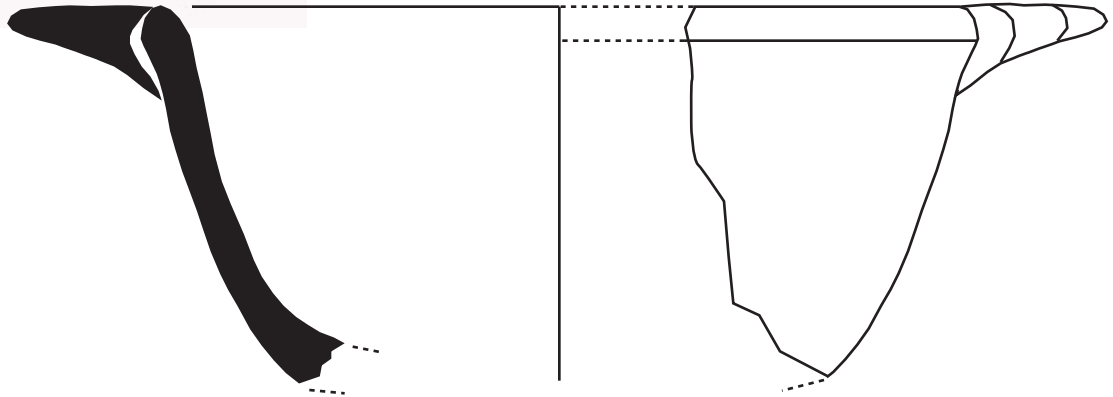
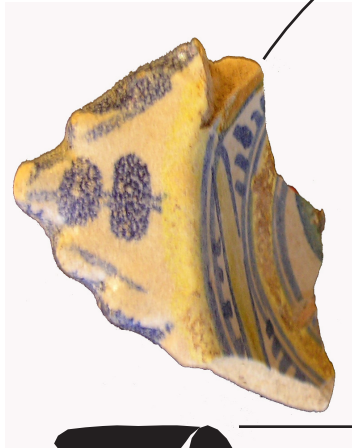
UE 533



$\text{Ø} 9$
010/04-533-10





UE 533



Ø 11

010/04-533-41

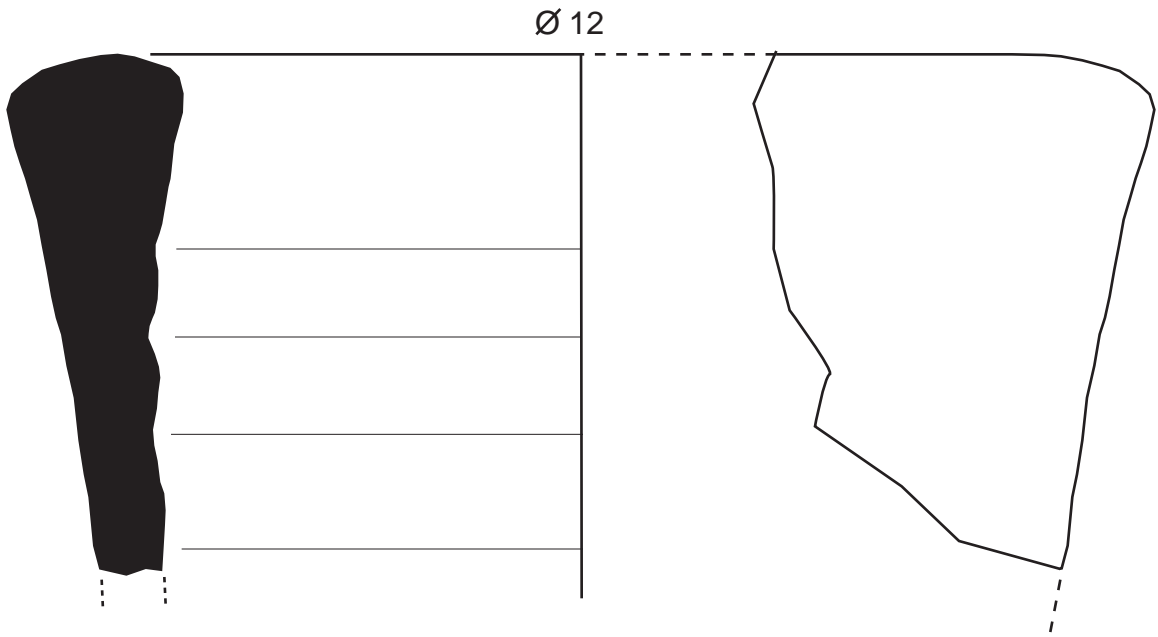


Ø 17

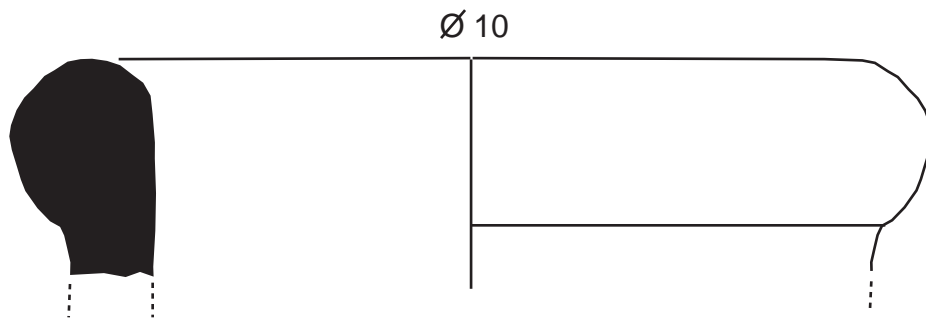
010/04-533-43



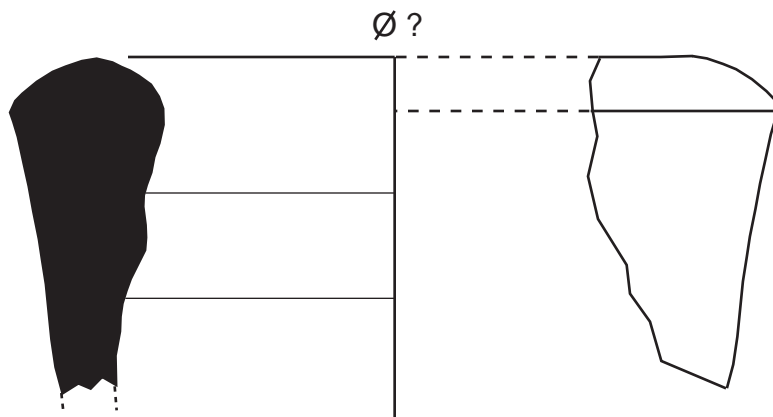
UE 531



010/04-531-25



010/04-531-26



010/04-531-28



UE 531



010/04-531-30



ANNEX III

Inventari de fotografies

INVENTARI DE FOTOGRAFIES

Núm. inv.	Descripció
010.04.01	Detall de la fonamentació del mur UE.536 (segle XIX)
010.04.02	Vista general de la part superior del dipòsit UE.537 (segle XIX)
010.04.03	Vista general de la part superior del dipòsit UE.537 (segle XIX)
010.04.04	Detall del paviment de toves UE. 545 (ss. XVII-XVIII)
010.04.05	Detall del mur UE.545 (ss. XVII-XVIII) associat al paviment de toves UE.545
010.04.06	Vista general de les restes del mausoleu de la Tomba 19
010.04.07	Vista general de les restes del mausoleu de la Tomba 19. Al fons la fonamentació del mur UE.536 que talla els estrats d'època romana.
010.04.08	Detall de l'estructura UE.549 (ss.XVII-XVIII)
010.04.09	Coberta de tegulae de la tomba 1 (T-1, UE.550)
010.04.10	Detall del paviment de toves UE.545, associat al mur UE.541 i tallat pel mur UE.209
010.04.11	Detall de l'estructura UE.549 (ss.XVII-XVIII)
010.04.12	Detall de les restes de la tomba 2 (T-2, UE.551), tallada per la sitja UE.532
010.04.13	Vista superior de les restes de la Tomba 2 (T-2), tallada per la sitja dels segles XV-XVII UE.532
010.04.14	Detall del mur UE.538 (ss. XVIII-XIX)
010.04.15	Vista general de la rasa durant els treballs d'excavació
010.04.16	Vista general de la rasa amb el gran dipòsit o sitja dels segles XV-XVI (UE.532)
010.04.17	Vista general de la rasa durant els treballs d'excavació. A primer terme les restes del dipòsit UE.537 (ss.XVIII-XIX)
010.04.18	Vista general de la rasa des del sud, durant els treballs d'excavació
010.04.19	Vista general de la rasa des del nord, durant els treballs d'excavació
010.04.20	Detall de l'estructura UE.549 (ss.XVII-XVIII)
010.04.21	Detall del mur UE.548, reaprofitat per la construcció del dipòsit UE.537
010.04.22	Vista general des del sud del pou UE.539 (segles XVII-XVIII)
010.04.23	Vista superior de les restes de la Tomba 2 (T-2), tallada per la sitja dels segles XV-XVII UE.532
010.04.24	Vista general de la coberta de tegulae de la tomba 1 (T-1, UE.550), tallada per l'estructura del pou UE.539
010.04.25	Vista general del mur UE.536 (segle XIX)
010.04.26	Vista general del mur UE.535 (segle XIX)
010.04.27	Interior del dipòsit UE.537
010.04.28	Vista general de l'interior del dipòsit UE.537
010.04.29	Detall del mur UE.534 (segle XIX)
010.04.30	Vista general del mur UE.541, al qual s'associen les restes d'un paviment de toves (ss.XVII-XVIII)

Núm. inv.	Descripció
010.04.31	Detall de les restes del mur UE.541 (ss. XVII-XVIII)
010.04.32	Vista general del mur UE.541, al qual s'associen les restes d'un paviment de toves (ss.XVII-XVIII)
010.04.33	Detall del mur UE.534 (segle XIX)
010.04.34	Detall del mur UE.538 (segle XIX)
010.04.35	Vista general de la fonamentació del mur UE.536, que talla l'estratigrafia d'època romana.
010.04.36	Restes de l'esquelet de la tomba 3 (T-3, UE.552)
010.04.37	Restes de l'esquelet de la tomba 3 (T-3, UE.552)
010.04.38	Detall del paviment de toves UE.545 (ss.XVII-XVIII)
010.04.39	Detall de la part superior del dipòsit o pou UE.537 (ss. XVIII-XIX)
010.04.40	Detall de l'interior del dipòsit o pou UE.537 (ss. XVIII-XIX)
010.04.41	Detall de la part superior del dipòsit o pou UE.537 (ss. XVIII-XIX)
010.04.42	Vista general del pou UE.539 (ss.XVII-XVIII)
010.04.43	Detall de la part superior del dipòsit o pou UE.537 (ss. XVIII-XIX)
010.04.44	Detall del pou UE.539 (ss.XVII-XVIII)
010.04.45	Detall del mur UE.548, reaprofitat per la construcció del dipòsit UE.537
010.04.46	Detall de la secció i estratigrafia de la rasa a l'extrem nord, on s'observa el nivell d'argiles vermelles (UE.531) on se situa la necròpolis tardoromana.
010.04.47	Vista general de la secció i estratigrafia de la rasa a l'extrem nord, on s'observa el nivell d'argiles vermelles (UE.531) on se situa la necròpolis tardoromana.
010.04.48	Detall del reompliment UE.533) a l'interior del dipòsit o sitja UE.532
010.04.49	Retall de la sitja UE.532, amb el reompliment UE.533
010.04.50	Detall de la secció de la rasa a la zona on s'ubicava la sitja UE.532
010.04.51	Retall de la sitja UE.532, tallada pel mur del segle XIX UE.209
010.04.52	Detall de la sitja UE.532, que presentava continuïtat a l'oest de la rasa
010.04.53	Vista general de la sitja UE.532, durant els treballs de documentació
010.04.54	Detall de la secció de la sitja UE.532, la construcció de la qual tallà l'estructura de la tomba 2 (T-2)
010.04.55	Retall de la sitja UE.532, tallada pel mur del segle XIX UE.209
010.04.56	Detall de la secció de la rasa a la zona on s'ubicava la sitja UE.532
010.04.57	Detall de la secció de la rasa a la zona on s'ubicava la sitja UE.532
010.04.58	Vista general de la secció de la rasa a la zona on s'ubicava la sitja UE.532
010.04.59	Detall de les restes de l'estructura de la Tomba 2 (T-2, UE.551), tallada per la sitja UE.532

Núm. inv.	Descripció
010.04.60	Detall de les restes de l'estructura de la Tomba 2 (T-2, UE.551), tallada per la sitja UE.532
010.04.61	Detall de les restes de l'esquelet de la tomba 3 (T-3, UE.552)
010.04.62	Coberta de tegulae de la tomba 1 (T-1, 550)
010.04.63	Coberta de tegulae de la tomba 1 (T-1, 550)
010.04.64	Coberta de tegulae de la tomba 1 (T-1, 550)
010.04.65	Detall de les restes de l'estructura de la Tomba 2 (T-2, UE.551), tallada per la sitja UE.532
010.04.66	Vista general de les restes de l'estructura de la tomba 2 (T-2, UE.551), tallada per la sitja UE.532
010.04.67	Detall de les restes de l'estructura de la Tomba 2 (T-2, UE.551), tallada per la sitja UE.532
010.04.68	Detall de les restes de l'esquelet de la tomba 3 (T-3, UE.552)
010.04.69	Detall de les restes de l'estructura de la Tomba 2 (T-2, UE.551), tallada per la sitja UE.532
010.04.70	Treballs de rebaix dels nivells superficials de la rasa.
010.04.71	Vista general de l'estructura del dipòsit UE.535 (segles XVIII-XIX)
010.04.72	Detall del mur UE.538 (segles XVIII-XIX)
010.04.73	Detall de la part superior del dipòsit UE.537 (ss. XVIII-XIX)
010.04.74	Vista general del mur UE.541 (ss.XVII-XVIII)
010.04.75	Detall d'un dels murets de calç que definien la part superior del mausoleu de la tomba T-19
010.04.76	Vista general de les estructures que definien la part superior del mausoleu de la tomba T-19
010.04.77	Vista general del mur UE.536 (segle XIX)
010.04.78	Secció i estratigrafia de la zona nord de la rasa, on s'observa l'estrat d'argiles vermelles on es documenta la necròpolis tardoromana.
010.04.79	Detall del mur UE.541 (ss.XVII-XVIII)
010.04.80	Vista aèria de les restes del mausoleu de la tomba T-19
010.04.81	Vista general de les restes del mausoleu de la tomba T-19
010.04.82	Vista general de les restes del mausoleu de la tomba T-19
010.04.83	Vista aèria de la zona sud de la rasa amb els murs UE.541 i UE.549
010.04.84	Vista aèria de la zona sud de la rasa amb el mur UE.541
010.04.85	Vista aèria de la part central de la rasa amb les restes del mausoleu de la tomba T-19
010.04.86	Vista aèria de la rasa
010.04.87	Vista aèria de la rasa amb el mur UE.541 i el pou UE. 539
010.04.88	Vista aèria de la rasa
010.04.89	Vista aèria de la rasa
010.04.90	Vista aèria de la zona sud de la rasa amb els murs UE.541 i UE.549
010.04.91	Vista aèria de la zona sud de la rasa amb els murs UE.541 i UE.549
010.04.92	Vista aèria de la rasa amb el pou UE. 539

Núm. inv.	Descripció
010.04.93	Vista aèria de la part central de la rasa
010.04.94	Vista aèria de la part central de la rasa
010.04.95	Coberta de tegulae de la tomba T-5 (UE.559)
010.04.96	Coberta de tegulae de la tomba T-5 (UE.559)
010.04.97	Detall del mur UE.541 (ss.XVII-XVIII)
010.04.98	Vista general de les restes del mausoleu de la tomba T-19
010.04.99	Detall d'un dels murets que formaven les restes del mausoleu de la tomba T-19
010.04.100	Detall del parament del mur UE.541
010.04.101	Esquelet de la tomba T-5 (UE.560), tallat per l'estructura del pou UE.539
010.04.102	Esquelet de la tomba T-1 (UE.561), tallat per l'estructura del pou UE.539
010.04.103	Esquelet de la tomba T-5 (UE.560), tallat per l'estructura del pou UE.539
010.04.104	Esquelet de la tomba T-1 (UE.561), tallat per l'estructura del pou UE.539
010.04.105	Esquelet de la tomba T-5 (UE.560), tallat per l'estructura del pou UE.539
010.04.106	Esquelet de la tomba T-5 (UE.560), tallat per l'estructura del pou UE.539
010.04.107	Esquelet de la tomba T-5 (UE.560), tallat per l'estructura del pou UE.539
010.04.108	Esquelet de la tomba T-1 (UE.561), tallat per l'estructura del pou UE.539
010.04.109	Esquelet de la tomba T-5 (UE.560), tallat per l'estructura del pou UE.539
010.04.110	Esquelet de la tomba T-5 (UE.560), tallat per l'estructura del pou UE.539
010.04.111	Esquelet de la tomba T-1 (UE.561), tallat per l'estructura del pou UE.539
010.04.112	Esquelet de la tomba T-5 (UE.560), tallat per l'estructura del pou UE.539
010.04.113	Esquelet de la tomba T-5 (UE.560)
010.04.114	Esquelet de la tomba T-5 (UE.560), tallat per l'estructura del pou UE.539
010.04.115	Vista general del mur UE.541 (ss. XVII-XVIII)
010.04.116	Vista general de les restes del mausoleu de la tomba T-19
010.04.117	Vista general de les restes del mausoleu de la tomba T-19
010.04.118	Vista general del mur UE.541 (ss. XVII-XVIII)
010.04.119	Vista general de la tomba T-4, situada al límit de la rasa (No excavada)
010.04.120	Vista general de la coberta de tegulae de la tomba T-5, tallada parcialment per l'estructura del pou UE.539.
010.04.121	Vista general de les restes del mausoleu de la tomba T-19
010.04.122	Vista general de les restes del mausoleu de la tomba T-19
010.04.123	Vista general de les restes del mausoleu de la tomba T-19
010.04.124	Detall de la tomba T-4 situada al límit de la rasa (No excavada)
010.04.125	Vista general de les restes del mausoleu de la tomba T-19

Núm. inv.	Descripció
010.04.126	Vista general de les restes del mausoleu de la tomba T-19
010.04.127	Vista general de les restes del mausoleu de la tomba T-19
010.04.128	Vista general de les restes del mausoleu de la tomba T-19
010.04.129	Vista general del mur UE.541 i el pou UE.539 (ss.XVII-XVIII)
010.04.130	Vista general des del sud del mur UE.541 (ss.XVII-XVIII)
010.04.131	Detall del mur UE.541 (ss.XVII-XVIII)
010.04.132	Esquelet de la tomba T-1 (UE.561)
010.04.133	Esquelet de la tomba T-1 (UE.561)
010.04.134	Esquelet de la tomba T-5 (UE.560)
010.04.135	Esquelet de la tomba T-1 (UE.561)
010.04.136	Esquelet de la tomba T-1 (UE.561)
010.04.137	Esquelet de la tomba T-1 (UE.561)
010.04.138	Vista general de la tomba T-4, situada al límit de la rasa (No excavada)
010.04.139	Detall de la tomba T-4 situada al límit de la rasa (No excavada)
010.04.140	Esquelet de la tomba T-5 (UE.560)
010.04.141	Esquelet de la tomba T-5 (UE.560)
010.04.142	Esquelet de la tomba T-1 (UE.561)
010.04.143	Coberta de la tomba 16 (UE.578)
010.04.144	Vista general de la rasa durant els treballs d'excavació de les tombes.
010.04.145	Esquelet infantil de la tomba T-10 (UE.572)
010.04.146	Detall de les extremitats inferiors de l'esquelet de la tomba T-6 on s'observa una patologia a l'extremitat dreta.
010.04.147	Esquelet de la tomba T-8 (UE.568)
010.04.148	Esquelet de la tomba 9 (UE.570)
010.04.149	Esquelet infantil de la tomba T-10 (UE.572)
010.04.150	Esquelet de la tomba T-8 (UE.568)
010.04.151	Esquelet de la tomba T-3 (UE.552)
010.04.152	Esquelet de la tomba T-3 (UE.552)
010.04.153	Fossa de la tomba T-6 (UE.564)
010.04.154	Fossa de la tomba T-6 (UE.564)
010.04.155	Esquelet de la tomba T-14 (UE.576)
010.04.156	Vista general de la rasa un cop finalitzada l'excavació de totes les tombes excepte les restes del mausoleu.
010.04.157	Vista general de l'esquelet infantil de la tomba T-10
010.04.158	Vista general dels esquelets de les tombes T-6 i T-8.
010.04.159	Esquelet de la tomba T-8 (UE.568)
010.04.160	Esquelet de la tomba T-9 (UE.570), tallat per l'estructura UE. 549
010.04.161	Esquelet de la tomba T-9 (UE.570)
010.04.162	Vista general de la zona sud de la rasa amb els diversos enterraments documentats
010.04.163	Vista general de la zona nord de la rasa, amb el nivell geològic de torturà, un cop finalitzada la intervenció.
010.04.164	Esquelet de la tomba T-9 (UE.570)
010.04.165	Vista general de les restes del mausoleu de la tomba T-19

Núm. inv.	Descripció
010.04.166	Detall de l'esquelet de la tomba T-6 (UE.565)
010.04.167	Part de l'esquelet de la tomba T-6 (UE.565)
010.04.168	Part de l'esquelet de la tomba T-6 (UE.565)
010.04.169	Detall de les extremitats inferiors de l'esquelet de la tomba T-6 on s'observa una patologia a l'extremitat dreta.
010.04.170	Vista general de la tomba T-6
010.04.171	Esquelet de la tomba T-8 (UE.568)
010.04.172	Esquelet infantil de la tomba T-10 (UE.572)
010.04.173	Esquelet infantil de la tomba T-10 (UE.572)
010.04.174	Esquelets de les tombes T-3 i T-12, de fossa simple.
010.04.175	Esquelet de la tomba T-14 (UE.576)
010.04.176	Esquelet de la tomba T-14 (UE.576)
010.04.177	Esquelet de la tomba T-3 (UE.552)
010.04.178	Detall de les extremitats inferiors de l'esquelet de la tomba T-6 on s'observa una patologia a l'extremitat dreta.
010.04.179	Part de l'esquelet de la tomba T-6 (UE.565)
010.04.180	Restes de l'esquelet de la tomba T-7, de la qual se'n conservava únicament part de les extremitats, ja que fou tallada pel mur UE.209 del segle XIX.
010.04.181	Restes de l'esquelet de la tomba T-7, de la qual se'n conservava únicament part de les extremitats, ja que fou tallada pel mur UE.209 del segle XIX.
010.04.182	Esquelet de la tomba T-8 (UE.568)
010.04.183	Esquelet de la tomba T-8 (UE.568)
010.04.184	Esquelet de la tomba T-8 (UE.568)
010.04.185	Esquelet de la tomba T-8 (UE.568)
010.04.186	Esquelet de la tomba T-8 (UE.568)
010.04.187	Esquelet de la tomba T-9 (UE.570), tallat per l'estructura UE. 549
010.04.188	Esquelet de la tomba T-9 (UE.570), tallat per l'estructura UE. 549
010.04.189	Esquelet infantil de la tomba T-10 (UE.572)
010.04.190	Esquelet de la tomba T-11 (UE.573), tallat parcialment pel mur del segle XIX, UE.209
010.04.191	Esquelet de la tomba T-14 (UE.576)
010.04.192	Esquelet de la tomba T-14 (UE.576)
010.04.193	Esquelet de la tomba T-15 (UE.577)
010.04.194	Esquelet de la tomba T-3 (UE.552)
010.04.195	Part de l'esquelet de la tomba T-6 (UE.565)
010.04.196	Detall de les extremitats inferiors de l'esquelet de la tomba T-6 on s'observa una patologia a l'extremitat dreta.
010.04.197	Part de l'esquelet de la tomba T-6 (UE.565)
010.04.198	Restes de l'esquelet de la tomba T-7, de la qual se'n conservava únicament part de les extremitats, ja que fou tallada pel mur UE.209 del segle XIX.
010.04.199	Esquelet de la tomba T-8 (UE.568)
010.04.200	Esquelet de la tomba T-8 (UE.568)
010.04.201	Detall de l'esquelet de la tomba T-9, tallat per l'estructura UE.549.

Núm. inv.	Descripció
010.04.202	Detall de l'esquelet de la tomba T-9, tallat per l'estructura UE.549.
010.04.203	Detall de l'esquelet de la tomba T-9, tallat per l'estructura UE.549.
010.04.204	Part de l'esquelet de la tomba T-6 (UE.565)
010.04.205	Restes de l'esquelet de la tomba T-7, de la qual se'n conservava únicament part de les extremitats, ja que fou tallada pel mur UE.209 del segle XIX.
010.04.206	Detall de l'esquelet de la tomba T-9, tallat per l'estructura UE.549.
010.04.207	Vista general de la zona sud de la rasa durant els treballs d'excavació de les tombes.
010.04.208	Treballs d'excavació de les tombes. Zona sud de la rasa
010.04.209	Treballs d'excavació de l'esquelet de la tomba T-11.
010.04.210	Treballs d'excavació de les tombes. Zona sud de la rasa
010.04.211	Treballs d'excavació de les tombes. Zona sud de la rasa
010.04.212	Vista general del conjunt de tombes documentades a la zona sud de la rasa.
010.04.213	Vista general dels esquelets de les tombes T-3 i T-12.
010.04.214	Esquelet de la tomba T-13 (UE.575)
010.04.215	Coberta de la tomba T-16 (UE.578)
010.04.216	Coberta de la tomba T-16 (UE.578)
010.04.217	Detall del mur del segle XIX UE.209, que travessa la rasa de nord a sud.
010.04.218	Detall del pou UE.549 (ss. XVII-XVIII)
010.04.219	Detall de les restes de fonamentacions de murs d'època medieval i moderna, assentats sobre l'estrat d'argiles vermelles.
010.04.220	Esquelet de la tomba T-16, tallat parcialment pel murs del segle XIX UE.209.
010.04.221	Esquelet de la tomba T-16, tallat parcialment pel murs del segle XIX UE.209.
010.04.222	Esquelet de la tomba T-16, tallat parcialment pel murs del segle XIX UE.209.
010.04.223	Vista general de la zona sud de la rasa un cop finalitzada la intervenció.
010.04.224	Vista general de la part central de la rasa, abans d'iniciar l'excavació del mausoleu de la tomba T-19
010.04.225	Vista general de la part central de la rasa, abans d'iniciar l'excavació del mausoleu de la tomba T-19
010.04.226	Detall del mur del segle XIX UE.209, que travessa la rasa de nord a sud.
010.04.227	Vista general de la zona sud de la rasa un cop finalitzada la intervenció.
010.04.228	Vista general de les restes del mausoleu de la tomba T-19
010.04.229	Vista general de l'estructura del pou UE.539 (ss.XVII-XVIII)
010.04.230	Vista general de la zona sud de la rasa un cop finalitzada la intervenció.
010.04.231	Vista general de les restes del mausoleu de la tomba T-19

Núm. inv.	Descripció
010.04.232	Esquelet de la tomba T-11. (UE.573)
010.04.233	Esquelet de la tomba T-12. (UE.574)
010.04.234	Esquelet de la tomba T-16 (UE.580)
010.04.235	Esquelet del a tomba T-6 (UE.565)
010.04.236	Esquelet de la tomba T-11. (UE.573)
010.04.237	Vista general de les restes del mausoleu de la tomba T-19
010.04.238	Vista general de les restes del mausoleu de la tomba T-19
010.04.239	Vista general de les restes del mausoleu de la tomba T-19
010.04.240	Vista general del mur del segle XIX UE.209, que travessa la rasa de nord a sud.
010.04.241	Detall del mur del segle XIX UE.209, que travessa la rasa de nord a sud.
010.04.242	Detall del mur del segle XIX UE.209, que travessa la rasa de nord a sud.
010.04.243	Detall de l'estructura UE.549.
010.04.244	Vista general de l'estructura UE.549.
010.04.245	Detall dels murs del pou UE.539 (ss.XVII-XVIII)
010.04.246	Detall dels murs del pou UE.539 (ss.XVII-XVIII)
010.04.247	Detall de l'estratigrafia de la rasa (zona sud) on s'observa que els murs del segles XVIII-XIX s'assenten sobre el nivell d'argiles vermelles.
010.04.248	Detall del a tomba 4, situada a límit de la rasa (no excavada)
010.04.249	Esquelet de la tomba T-11. (UE.573)
010.04.250	Esquelet de la tomba T-11. (UE.573)
010.04.251	Coberta de tegulae de la tomba T-16 (UE:578)
010.04.252	Coberta de tegulae de la tomba T-16 (UE:578)
010.04.253	Esquelet de la tomba T-12. (UE.574)
010.04.254	Esquelet de la tomba T-12. (UE.574)
010.04.255	Esquelet de la tomba T-13. (UE.575)
010.04.256	Esquelet de la tomba T-13. (UE.575)
010.04.257	Esquelet de la tomba T-15. (UE.577)
010.04.258	Esquelet de la tomba T-15. (UE.577)
010.04.259	Esquelet de la tomba T-16. (UE.580)
010.04.260	Esquelet de la tomba T-16. (UE.580)
010.04.261	Esquelet de la tomba T-16. (UE.580)
010.04.261	Esquelet de la tomba T-17 (UE.582)
010.04.263	Esquelet de la tomba T-11. (UE.573)
010.04.264	Esquelet de la tomba T-11. (UE.573)
010.04.265	Esquelet de la tomba T-12. (UE.574)
010.04.266	Esquelet de la tomba T-12. (UE.574)
010.04.267	Esquelet de la tomba T-13. (UE.575)
010.04.268	Esquelet de la tomba T-13. (UE.575)
010.04.269	Esquelet de la tomba T-15. (UE.577)
010.04.270	Esquelet de la tomba T-16. (UE.580)
010.04.271	Esquelet de la tomba T-17. (UE.582)
010.04.272	Detall de la tomba T-4, al límit de la rasa (No excavada)
010.04.273	Treballs d'excavació de les tombes a la zona sud de la resa
010.04.274	Treballs d'excavació de la tomba T-13

Núm. inv.	Descripció
010.04.275	Vista general de la capa d'argamassa sobre la coberta de la tomba T-19
010.04.276	Detall de la doble coberta de tegulae als peus de la tomba T-19
010.04.277	Vista general de l'estructura de la tomba T-19
010.04.278	Vista general de l'estructura de la tomba T-19
010.04.279	Vista general de l'estructura de la tomba T-19
010.04.280	Detall de la doble coberta de tegulae als peus de la tomba T-19
010.04.281	Detall de la doble coberta de tegulae als peus de la tomba T-19
010.04.282	Detall de la doble coberta de tegulae als peus de la tomba T-19
010.04.283	Detall de la doble coberta de tegulae als peus de la tomba T-19
010.04.284	Vista lateral nord de l'estructura de la tomba T-19
010.04.285	Vista general de l'estructura de la tomba T-19
010.04.286	Vista general de l'estructura de la tomba T-19
010.04.287	Vista parcial de l'estructura de la tomba T-19, amb la doble coberta de tegulae als peus de la tomba.
010.04.288	Vista lateral nord de l'estructura de la tomba T-19
010.04.289	Vista general de l'estructura de la tomba T-19
010.04.290	Vista general de l'estructura de la tomba T-19
010.04.291	Vista general des del nord de l'estructura de la tomba T-19
010.04.292	Vista general de l'estructura de la tomba T-19
010.04.293	Vista general de l'estructura de la tomba T-19
010.04.294	Vista general de la part sud de l'estructura de la tomba T-19
010.04.295	Vista general dels treballs d'excavació de la tomba T-19
010.04.296	Vista general de l'estructura de la tomba T-19
010.04.297	Vista general de l'estructura de la tomba T-19
010.04.298	Vista general de l'estructura de la tomba T-19
010.04.299	Vista general des del sud de l'estructura de la tomba T-19
010.04.300	Vista general de l'estructura de la tomba T-19
010.04.301	Vista lateral nord de l'estructura de la tomba T-19
010.04.302	Vista general de l'estructura de la tomba T-19
010.04.303	Vista general dels treballs d'excavació de la tomba T-19
010.04.304	Vista general dels peus de la tomba on aparegueren dues peces de vidre sota la doble coberta de tègulae
010.04.305	Detall de l'aixovar, compost de dues peces de peces de vidre, durant els treballs d'excavació.
010.04.306	Detall de l'aixovar, compost de dues peces de peces de vidre, un bol i una anforeta.
010.04.307	Detall de l'anforeta de vidre "in situ" documentada als peus de la tomba T-19.
010.04.308	Detall del bol de vidre "in situ" documentat als peus de la tomba T-19.
010.04.309	Peces de vidre documentades als peus de la tomba T-19

Núm. inv.	Descripció
010.04.310	Detall de l'anforeta de vidre "in situ" documentada als peus de la tomba T-19.
010.04.311	Detall de l'anforeta i el bol de vidre "in situ" documentats als peus de la tomba T-19.
010.04.312	Detall de l'anforeta i el bol de vidre "in situ" documentats als peus de la tomba T-19.
010.04.313	Vista general de la tomba T-19, amb les dues peces de l'aixovar localitzades als peus de la tomba.
010.04.314	Vista general de la tomba T-19, amb les dues peces de l'aixovar localitzades als peus de la tomba.
010.04.315	Detall de l'anforeta i el bol de vidre "in situ" documentats als peus de la tomba T-19.
010.04.316	Treballs d'excavació de l'anforeta de vidre localitzada als peus de la tomba T-19
010.04.317	Treballs d'excavació de l'anforeta de vidre localitzada als peus de la tomba T-19
010.04.318	Treballs d'excavació de les peces de vidre localitzades als peus de la tomba T-19
010.04.319	Esquelet de la tomba T-17 (UE.582), tallat per la sitja UE.532
010.04.320	Esquelet de la tomba T-18 (UE.585)
010.04.321	Esquelet de la tomba T-17 (UE.582), tallat per la sitja UE.532
010.04.322	Esquelet de la tomba T-18 (UE.585)
010.04.323	Esquelet de la tomba T-18 (UE.585)
010.04.324	Esquelet de la tomba T-18 (UE.585)
010.04.325	Esquelet de la tomba T-6 (UE.565)
010.04.326	Esquelet de la tomba T-6 (UE.565)
010.04.327	Esquelet de la tomba T-17 (UE.582), tallat per la sitja UE.532
010.04.328	Esquelet de la tomba T-18 (UE.585), tallat pel mur del segle XIX, UE.209
010.04.329	Esquelet de la tomba T-6 (UE.565)
010.04.330	Detall de l'argamassa que cobria la coberta de la tomba T-19, un cop retirades les dues peces de vidre.
010.04.331	Detall de l'argamassa que cobria la coberta de la tomba T-19, un cop retirades les dues peces de vidre.
010.04.332	Vista general del reompliment a base de fragments de tegulae sota sobre la coberta de tegulae a doble vessant i sota la capa d'argamassa de la coberta de la tomba T-19
010.04.333	Vista general del reompliment a base de fragments de tegulae sota sobre la coberta de tegulae a doble vessant i sota la capa d'argamassa de la coberta de la tomba T-19
010.04.334	Vista general del reompliment a base de fragments de tegulae sota sobre la coberta de tegulae a doble vessant i sota la capa d'argamassa de la coberta de la tomba T-19
010.04.335	Detall del reompliment a base de fragments de tegulae sota sobre la coberta de tegulae a doble vessant i sota la capa d'argamassa de la coberta de la tomba T-19
010.04.336	Detall del reompliment de tegulae de la tomba T-19

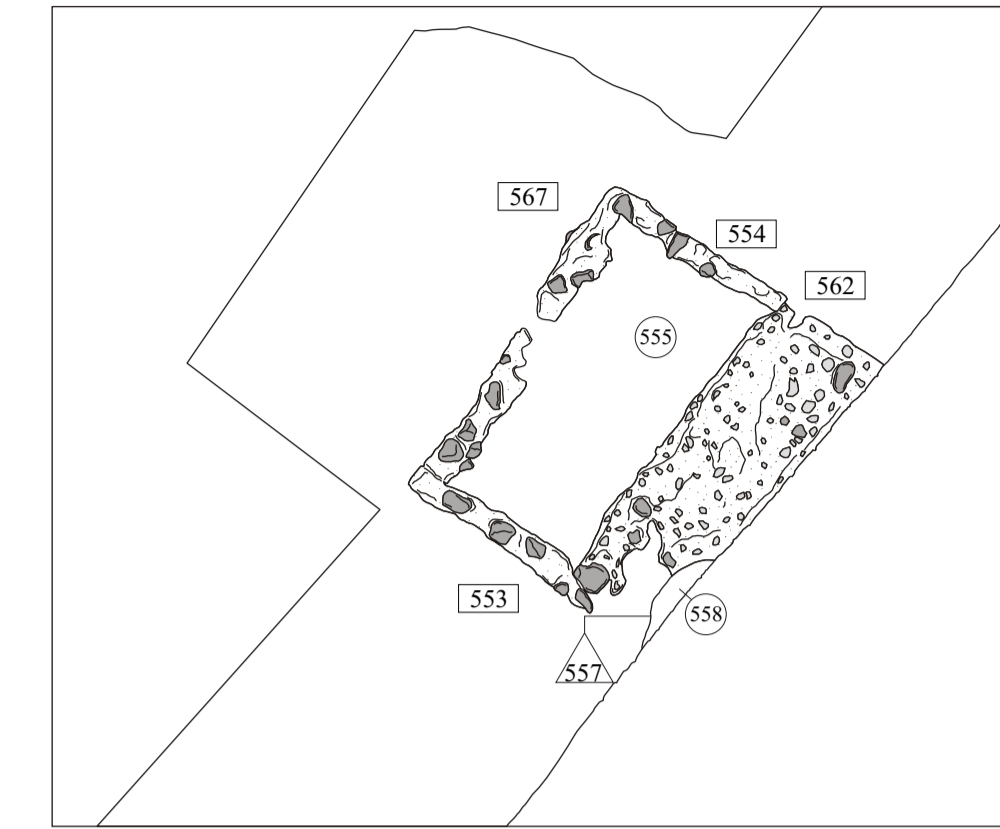
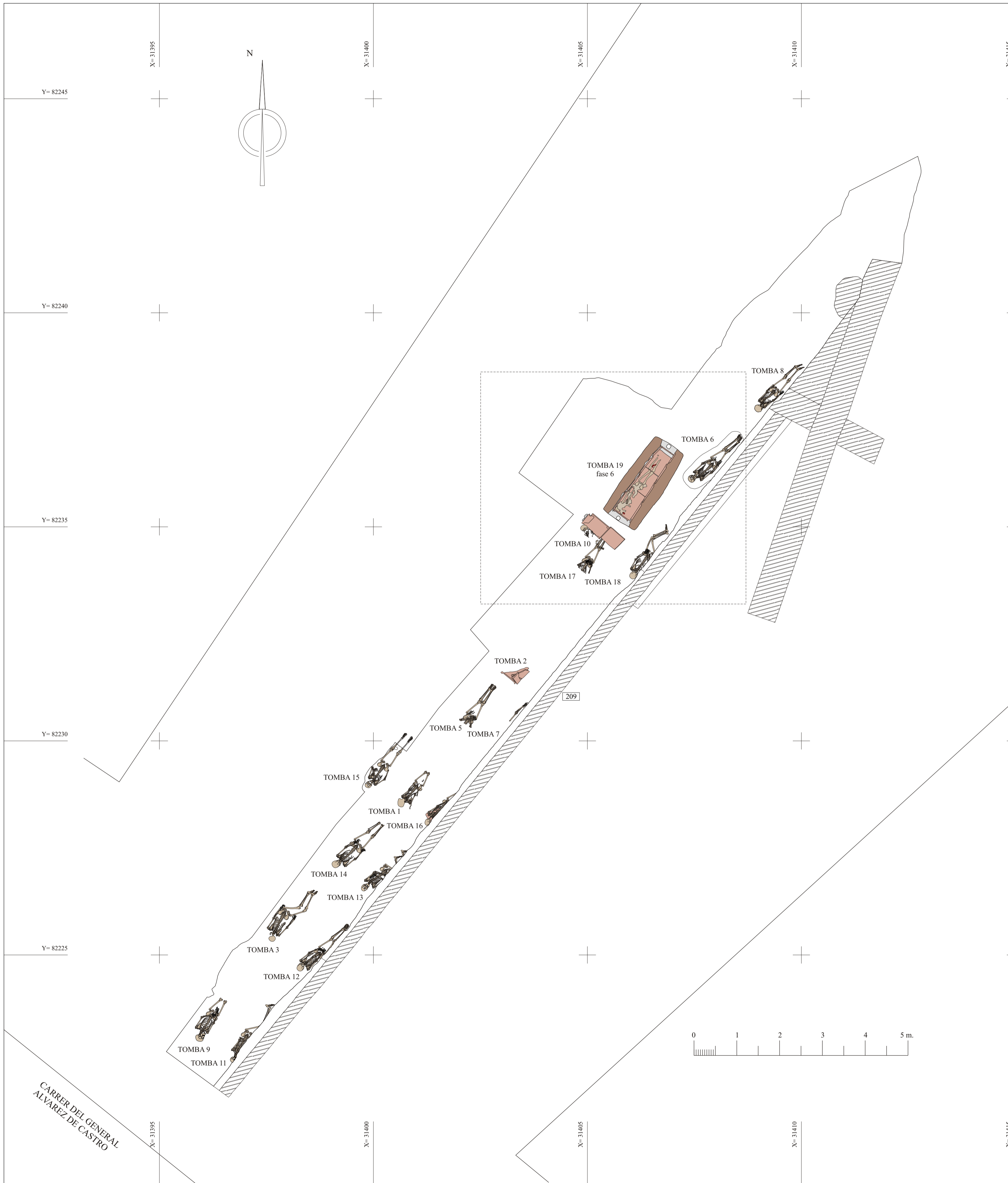
Núm. inv.	Descripció
010.04.337	Vista general del reompliment a base de fragments de tegulae sota sobre la coberta de tegulae a doble vessant i sota la capa d'argamassa de la coberta de la tomba T-19
010.04.338	Vista general del reompliment a base de fragments de tegulae sota sobre la coberta de tegulae a doble vessant i sota la capa d'argamassa de la coberta de la tomba T-19
010.04.339	Vista general del reompliment a base de fragments de tegulae sota sobre la coberta de tegulae a doble vessant i sota la capa d'argamassa de la coberta de la tomba T-19
010.04.340	Vista general del reompliment a base de fragments de tegulae sota sobre la coberta de tegulae a doble vessant i sota la capa d'argamassa de la coberta de la tomba T-19
010.04.341	Vista general de la coberta de tegulae a doble vessant sota la capa d'argamassa de la tomba T-19
010.04.342	Vista general de la coberta de tegulae a doble vessant sota la capa d'argamassa de la tomba T-19
010.04.343	Vista general de la coberta de tegulae a doble vessant sota la capa d'argamassa de la tomba T-19
010.04.344	Vista general de la coberta de tegulae a doble vessant sota la capa d'argamassa de la tomba T-19
010.04.345	Vista general de la coberta de tegulae a doble vessant sota la capa d'argamassa de la tomba T-19
010.04.346	Detall de la coberta de tegulae a doble vessant sota la capa d'argamassa de la tomba T-19
010.04.347	Detall de la coberta de tegulae a doble vessant sota la capa d'argamassa de la tomba T-19
010.04.348	Vista general de la coberta de tegulae a doble vessant sota la capa d'argamassa de la tomba T-19
010.04.349	Detall de la coberta de tegulae a doble vessant sota la capa d'argamassa de la tomba T-19
010.04.350	Detall de la coberta de tegulae a doble vessant sota la capa d'argamassa de la tomba T-19
010.04.351	Detall de la coberta de tegulae a doble vessant sota la capa d'argamassa de la tomba T-19
010.04.352	Detall de la coberta de tegulae a doble vessant sota la capa d'argamassa de la tomba T-19
010.04.353	Detall de la coberta de tegulae a doble vessant sota la capa d'argamassa de la tomba T-19
010.04.354	Detall de la coberta de tegulae a doble vessant sota la capa d'argamassa de la tomba T-19
010.04.355	Vista general de les restes de l'esquelet a l'interior de la caixa de la tomba T-19
010.04.356	Vista general de les restes de l'esquelet a l'interior de la caixa de la tomba T-19
010.04.357	Vista general de les restes de l'esquelet a l'interior de la caixa de la tomba T-19
010.04.358	Detall de les restes de l'esquelet de la tomba T-19
010.04.359	Detall de les restes de l'esquelet, en molt mal estat de conservació, de la tomba T-19
010.04.361	Detall de les restes de l'esquelet de la tomba T-19

Núm. inv.	Descripció
010.04.362	Vista general de les restes de l'esquelet a l'interior de la caixa de la tomba T-19
010.04.363	Detall de les restes de l'esquelet a l'interior de la caixa de la tomba T-19
010.04.364	Detall de les restes de l'esquelet a l'interior de la caixa de la tomba T-19
010.04.365	Detall de les restes de l'esquelet a l'interior de la caixa de la tomba T-19
010.04.366	Detall de les restes de l'esquelet, en molt mal estat de conservació, de la tomba T-19
010.04.367	Detall de les restes de l'esquelet, en molt mal estat de conservació, de la tomba T-19
010.04.368	Detall de les restes de l'esquelet, en molt mal estat de conservació, de la tomba T-19
010.04.369	Treballs d'excavació de la tomba T-19
010.04.370	Treballs d'excavació de la tomba T-19
010.04.371	Vista general de les restes de l'esquelet a l'interior de la caixa de la tomba T-19
010.04.372	Vista general de la caixa de tegulae de la tomba T-19, un cop retirades les restes de l'esquelet.
010.04.373	Detall de la caixa de tegulae de la tomba T-19, un cop retirades les restes de l'esquelet.
010.04.374	Detall de la caixa de tegulae de la tomba T-19, un cop retirades les restes de l'esquelet.
010.04.375	Detall de la caixa de tegulae de la tomba T-19 (extrem sud), un cop retirades les restes de l'esquelet. S'observa la presència d'un encaix, fabricat amb calç, d'ús indeterminat.
010.04.376	Detall de la caixa de tegulae de la tomba T-19 (meitat nord), un cop retirades les restes de l'esquelet. S'observa la presència d'un encaix, fabricat amb calç, d'ús indeterminat.
010.04.377	Detall de l'encaix d'ús indeterminat situat a l'extrem sud de la tomba T-19
010.04.378	Detall de l'encaix d'ús indeterminat situat a l'extrem nord de la tomba T-19
010.04.379	Detall de la caixa de tegulae de la tomba T-19 (extrem sud).
010.04.380	Vista general de la caixa de tegulae de la tomba T-19, un cop retirades les restes de l'esquelet.
010.04.381	Detall de la caixa de tegulae de la tomba T-19, un cop retirades les restes de l'esquelet.
010.04.382	Detall de la caixa de tegulae de la tomba T-19, un cop retirades les restes de l'esquelet.
010.04.383	Detall de la caixa de tegulae de la tomba T-19, un cop retirades les restes de l'esquelet.
010.04.384	Detall de la caixa de tegulae de la tomba T-19, un cop retirades les restes de l'esquelet.
010.04.385	Vista general de la rasa, amb les restes de la tomba T-19
010.04.386	Vista general de la rasa, amb les restes de la tomba T-19

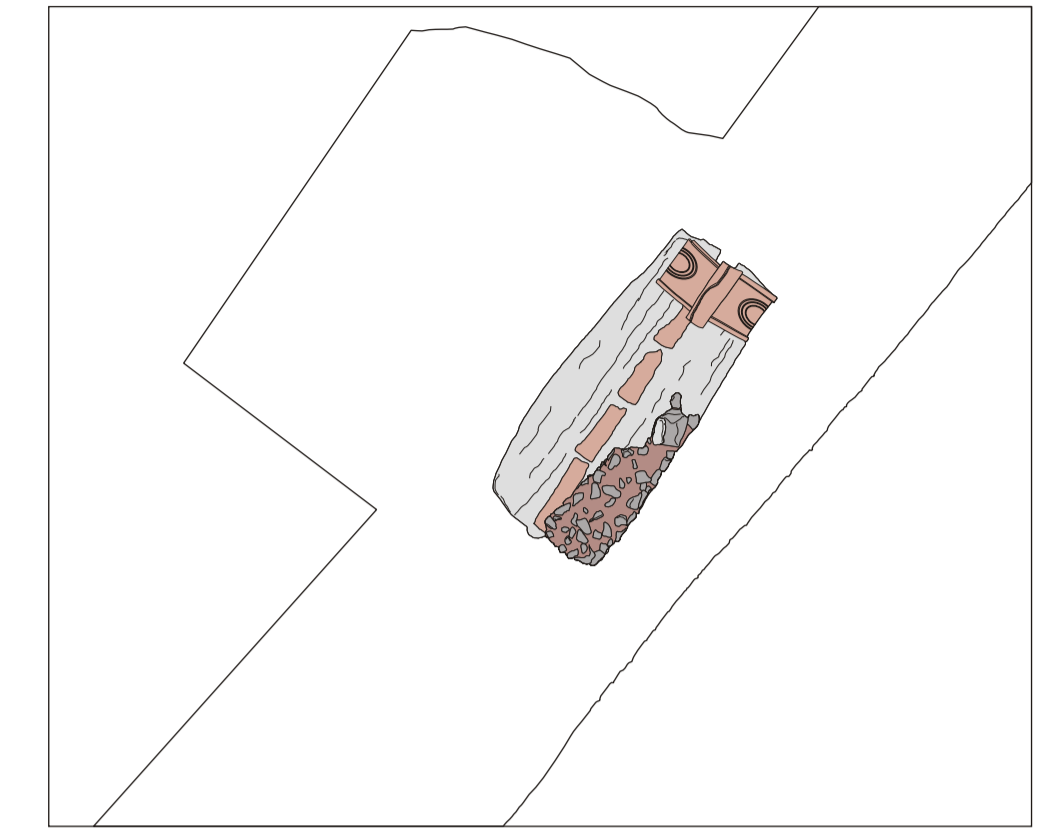
Núm. inv.	Descripció
010.04.387	Vista general del retall, excavat a l'estrat geològic on s'encaixava la caixa de la tomba T-19
010.04.388	Vista general del retall, excavat a l'estrat geològic on s'encaixava la caixa de la tomba T-19
010.04.389	Vista general del retall, excavat a l'estrat geològic on s'encaixava la caixa de la tomba T-19
010.04.390	Detall del retall, excavat a l'estrat geològic on s'encaixava la caixa de la tomba T-19
010.04.391	Vista general del retall, excavat a l'estrat geològic on s'encaixava la caixa de la tomba T-19
010.04.392	Detall del retall, excavat a l'estrat geològic on s'encaixava la caixa de la tomba T-19
010.04.393	Detall del retall, excavat a l'estrat geològic on s'encaixava la caixa de la tomba T-19
010.04.394	Detall del retall, excavat a l'estrat geològic on s'encaixava la caixa de la tomba T-19
010.04.395	Detall del retall, excavat a l'estrat geològic on s'encaixava la caixa de la tomba T-19
010.04.396	Detall del retall, excavat a l'estrat geològic on s'encaixava la caixa de la tomba T-19
010.04.397	Vista general del retall, excavat a l'estrat geològic on s'encaixava la caixa de la tomba T-19
010.04.398	Vista general de la rasa un cop finalitzada la intervenció
010.04.399	Vista general de la rasa un cop finalitzada la intervenció
010.04.400	Vista general de la coberta de tegulae de la tomba T-19
010.04.401	Vista general de la tomba T-19, amb la capa d'argamassa i la doble coberta de tegulae a la zona dels peus
010.04.402	Vista des del sud de la tomba T-19, amb la capa d'argamassa i la doble coberta de tegulae a la zona dels peus
010.04.403	Vista des del sud de la tomba T-19, amb la capa d'argamassa i la doble coberta de tegulae a la zona dels peus
010.04.404	Vista des del nord de la tomba T-19, amb la capa d'argamassa i la doble coberta de tegulae a la zona dels peus
010.04.405	Vista des del nord de la tomba T-19, amb la capa d'argamassa i la doble coberta de tegulae a la zona dels peus
010.04.406	Detall de la doble coberta a la zona dels peus de la tomba T-19. Sota de les dues tegulae es documentaren les dues peces d'aixovar.
010.04.407	Vista general de la tomba T-19, amb la capa d'argamassa i la doble coberta de tegulae a la zona dels peus
010.04.408	Detall de l'anforeta de vidre "in situ", pertanyent a part de l'aixovar documentat als peus de la tomba T-19
010.04.409	Detall de l'anforeta de vidre "in situ", pertanyent a part de l'aixovar documentat als peus de la tomba T-19
010.04.410	Detall de l'anforeta de vidre "in situ", pertanyent a part de l'aixovar documentat als peus de la tomba T-19

Núm. inv.	Descripció
010.04.411	Detall de l'anforeta de vidre "in situ", pertanyent a part de l'aixovar documentat als peus de la tomba T-19
010.04.412	Detall de l'anforeta i el bol de vidre "in situ", pertanyent a part de l'aixovar documentat als peus de la tomba T-19
010.04.413	Detall del bol de vidre "in situ", pertanyent a part de l'aixovar documentat als peus de la tomba T-19
010.04.414	Detall del bol de vidre "in situ", pertanyent a part de l'aixovar documentat als peus de la tomba T-19
010.04.415	Vista general de la tomba T-19, amb les peces d'aixovar documentades als peus de la tomba T-19.
010.04.416	Vista general de la tomba T-19, amb les peces d'aixovar documentades als peus de la tomba T-19.
010.04.417	Vista general de la tomba T-19, amb les peces d'aixovar documentades als peus de la tomba T-19.
010.04.418	Treballs d'extracció de les peces de vidre documentades als peus de la tomba T-19
010.04.419	Vista general de la coberta de la tomba T-19, sota la capa d'argamassa que la segellava.
010.04.420	Treballs d'extracció de les peces de vidre documentades als peus de la tomba T-19
010.04.421	Treballs d'extracció de les peces de vidre documentades als peus de la tomba T-19
010.04.422	Treballs d'extracció de les peces de vidre documentades als peus de la tomba T-19
010.04.423	Detall dels fragments de l'amforeta de vidre localitzada als peus de la tomba T-19
010.04.424	Detall dels fragments de l'amforeta de vidre localitzada als peus de la tomba T-19
010.04.425	Treballs d'extracció de les peces de vidre documentades als peus de la tomba T-19
010.04.426	Treballs d'extracció de les peces de vidre documentades als peus de la tomba T-19
010.04.427	Treballs d'extracció de les peces de vidre documentades als peus de la tomba T-19
010.04.428	Empremta deixada pel bol de vidre un cop extret de sobre l'argamassa on es trobava dipositat.
010.04.429	Empremta deixada pel bol de vidre un cop extret de sobre l'argamassa on es trobava dipositat.
010.04.430	Empremta deixada pel bol de vidre un cop extret de sobre l'argamassa on es trobava dipositat.
010.04.431	Detall del bol de vidre un cop extret dels peus de la tomba T-19.
010.04.432	Detall lateral del bol de vidre un cop extret dels peus de la tomba T-19
010.04.433	Detall de les restes de l'amforeta de vidre documentada als peus de la tomba T-19
010.04.434	Detall de les restes de l'amforeta de vidre documentada als peus de la tomba T-19
010.04.435	Detall de la base del bol de vidre un cop extret dels peus de la tomba T-19

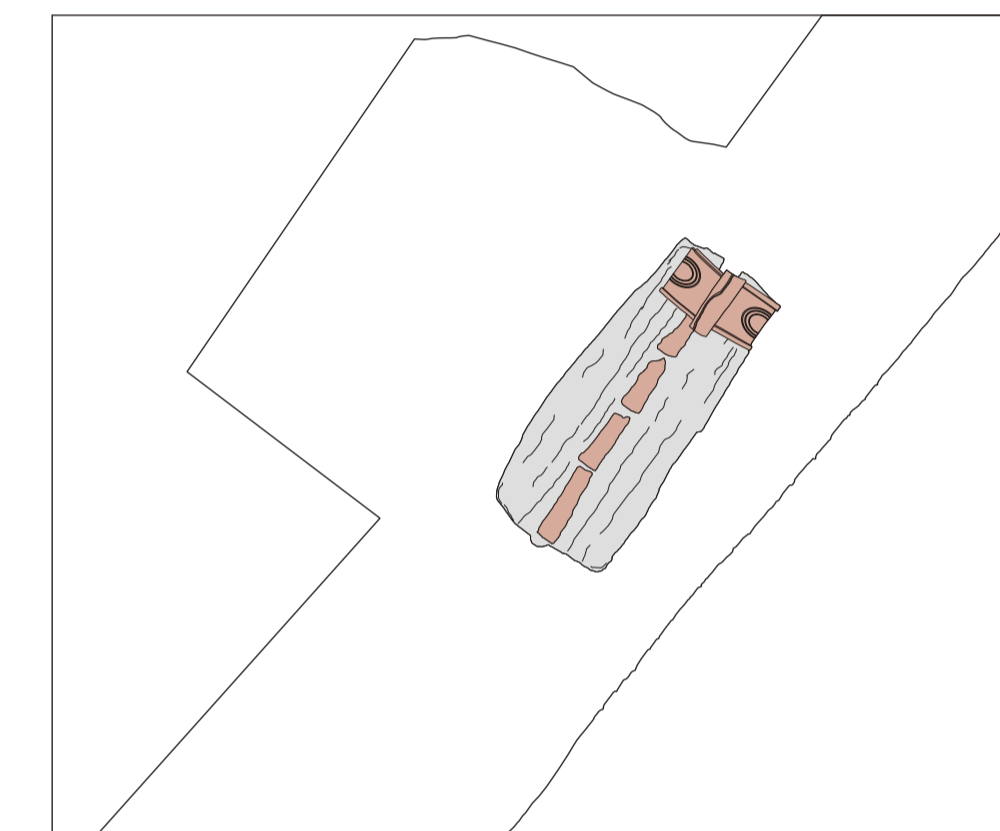
Núm. inv.	Descripció
010.04.436	Detall lateral del bol de vidre un cop extret dels peus de la tomba T-19, on s'observa la decoració.
010.04.437	Detall de les restes de l'amforeta de vidre un cop extreta dels peus de la tomba T-19.
010.04.438	Detall dels fragments d'una nansa i de la vora de l'amforeta de vidre, un cop extreta dels peus de la tomba T-19
010.04.439	Vista general de la coberta de tegulae a doble vessant de la tomba T-19, documentada sota la capa d'argamassa que la protegia.
010.04.440	Detall dels fragments d'una nansa i de la vora de l'amforeta de vidre, un cop extreta dels peus de la tomba T-19
010.04.441	Detall dels fragments d'una nansa i de la vora de l'amforeta de vidre, un cop extreta dels peus de la tomba T-19
010.04.442	Detall dels fragments d'una nansa i de la vora de l'amforeta de vidre, un cop extreta dels peus de la tomba T-19
010.04.443	Treballs de desmuntatge de la coberta de tegulae de la tomba T-19.
010.04.444	Treballs de desmuntatge de la coberta de tegulae de la tomba T-19.
010.04.445	Treballs de desmuntatge de la coberta de tegulae de la tomba T-19.
010.04.446	Vista general d'ela terra que colmatava l'interior de la tomba T-19, sota la coberta de tegulae a doble vessant.
010.04.447	Treballs d'excavació d'ela terra que colmatava l'interior d'ela tomba T-19.



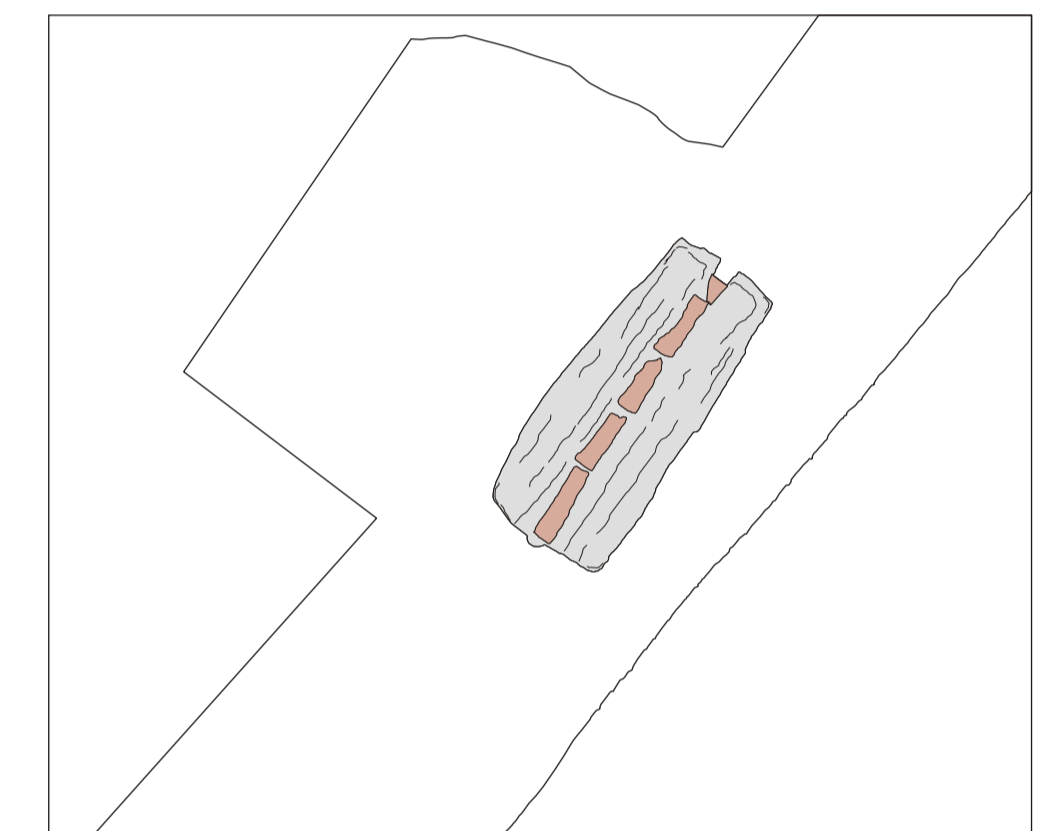
MAUSOLEU UE 546



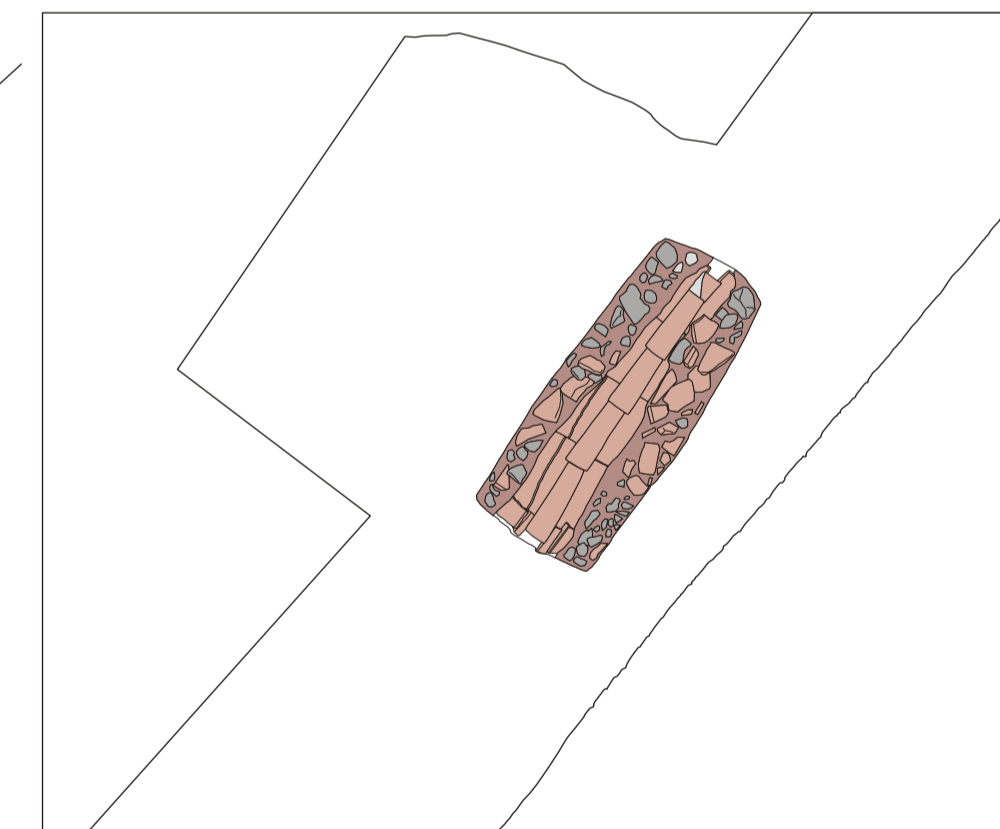
TOMBA 19. Fase 1



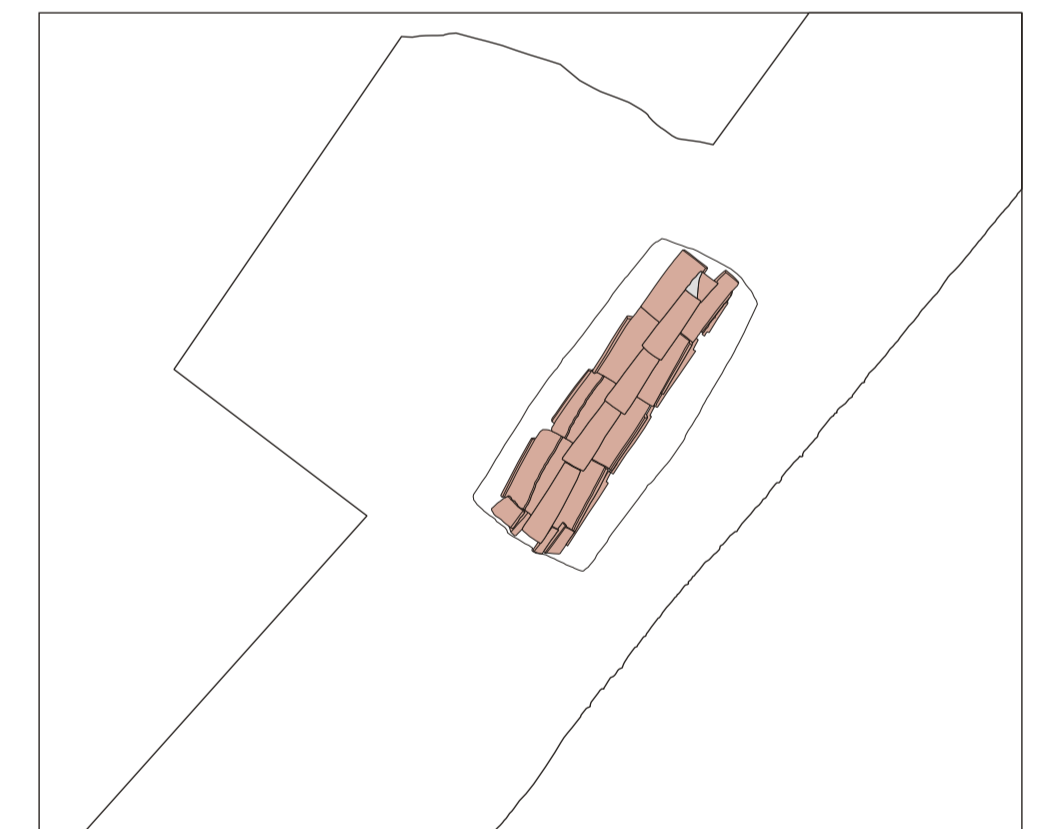
TOMBA 19. Fase 2



TOMBA 19. Fase 3



TOMBA 19. Fase 4



TOMBA 19. Fase 5

- Pedra
- Morter
- Morter i terra
- Estructures descobertes en campanyes anteriors
- Material ceràmic
- Terra
- Terra
- Os
- Ferro

PROLONGACIÓ AVINGUDA CAMBÓ (BARCELONA, BARCELONÈS)

PLANTA NECRÒPOLI
I
DESGLOSSAMENT FASES TOMBA 19



DIRECCIÓ ARQUEOLÒGICA:
Carme Subiranas
Amaia Bordas

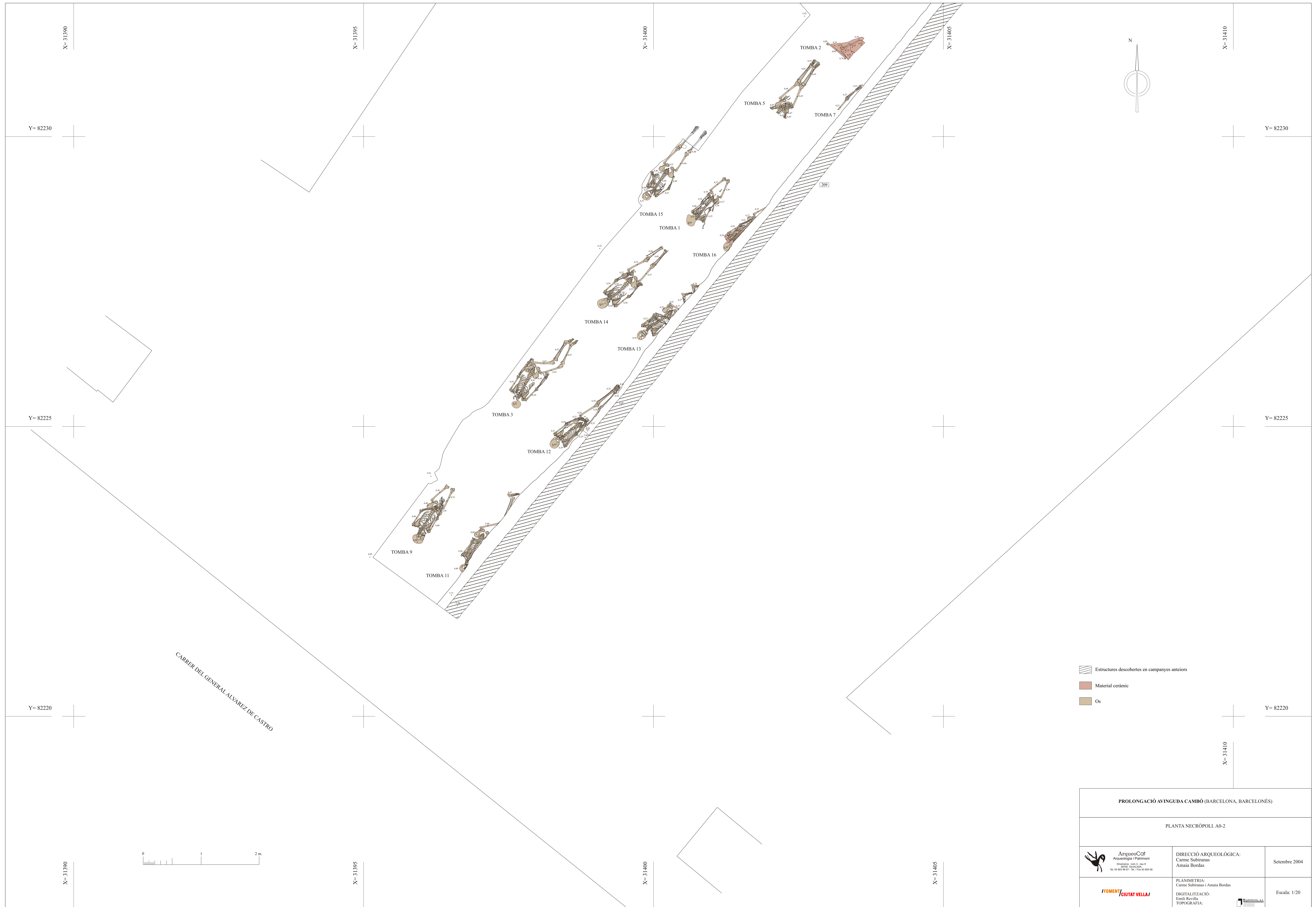
Setembre 2004

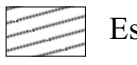


FOMENT/CIUTAT VELLA

PLANIMETRIA:
Carme Subiranas i Amaia Bordas
DIGITALITZACIÓ:
Emili Revilla
TOPOGRAFIA:

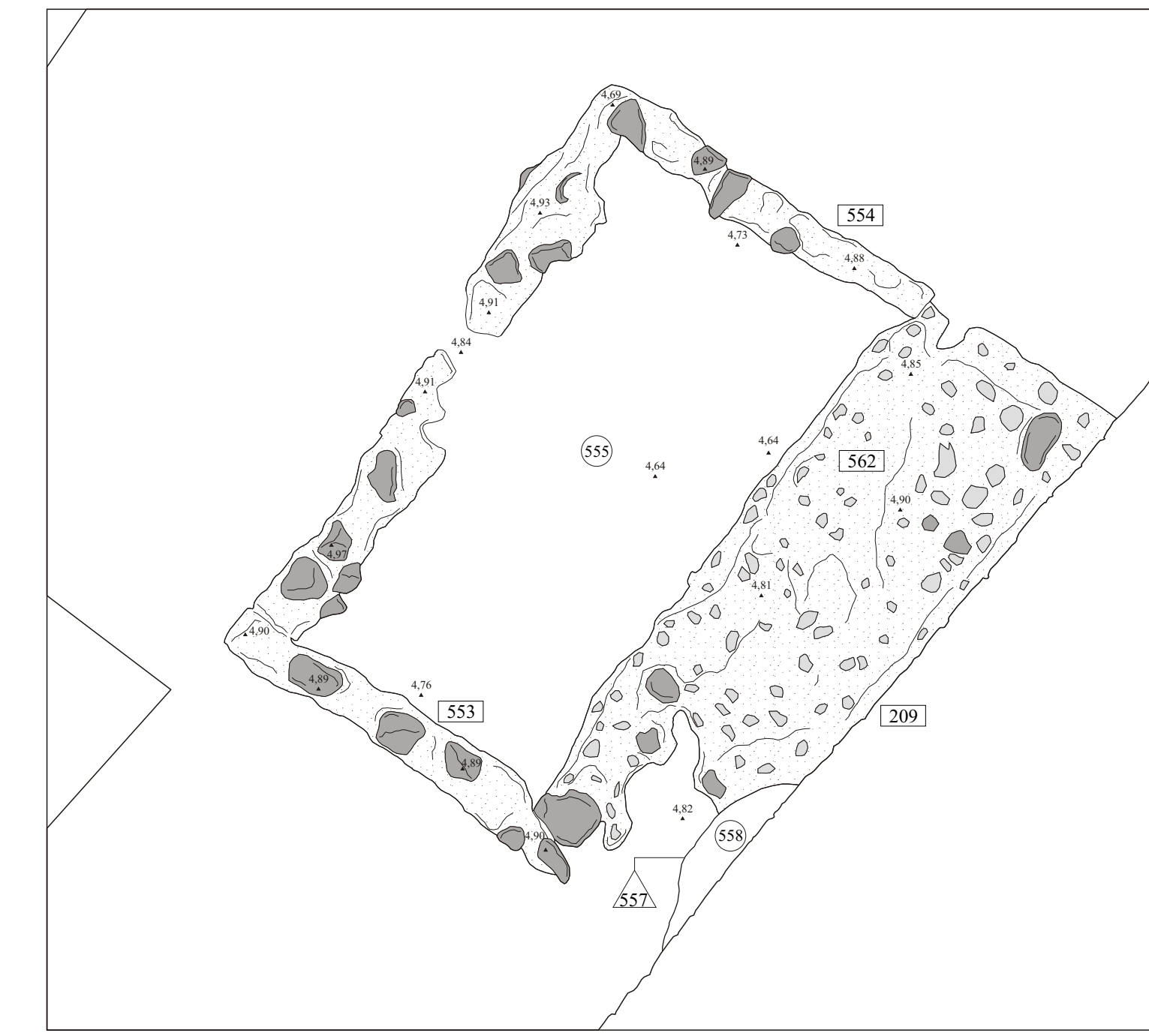
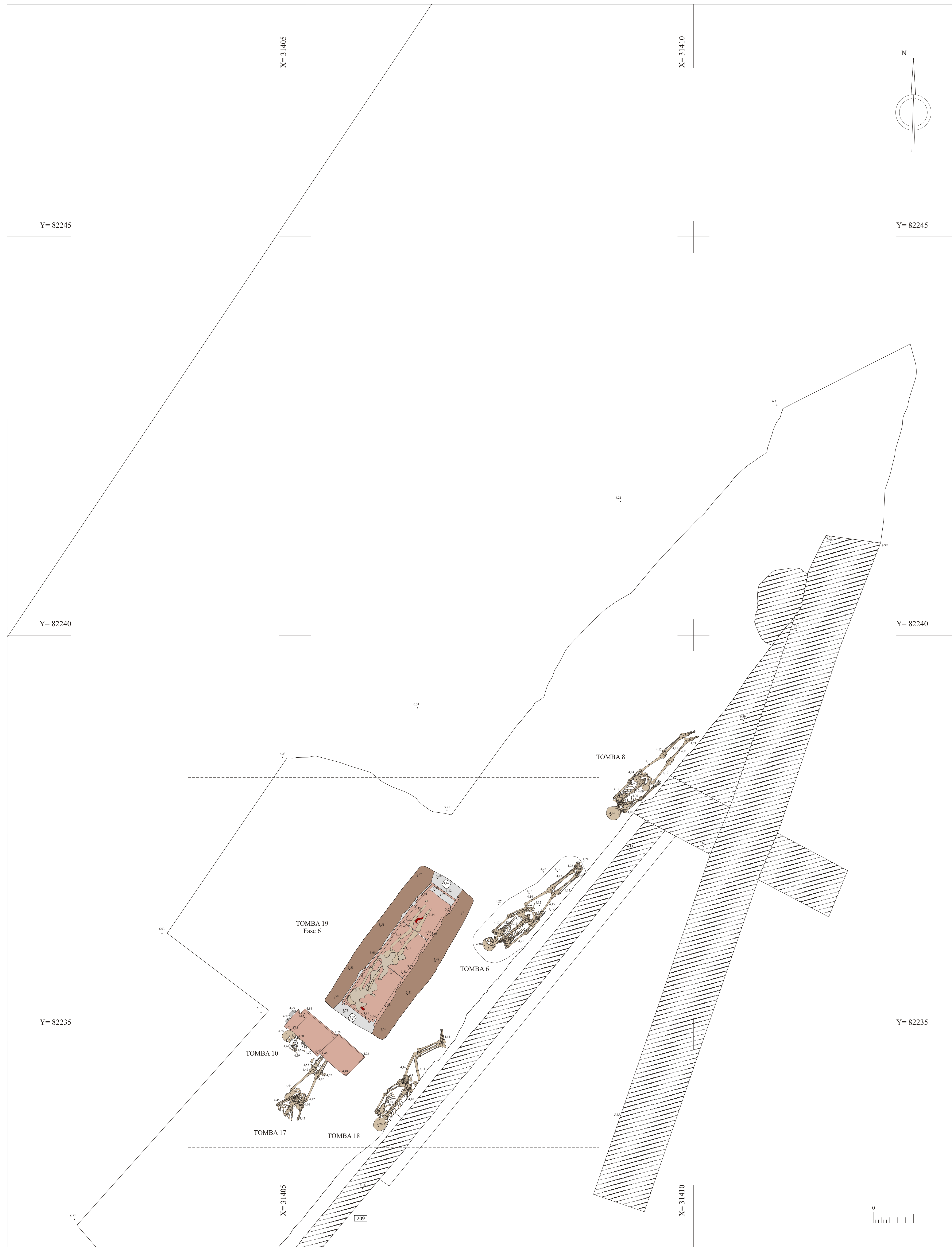


Escala: 1/50

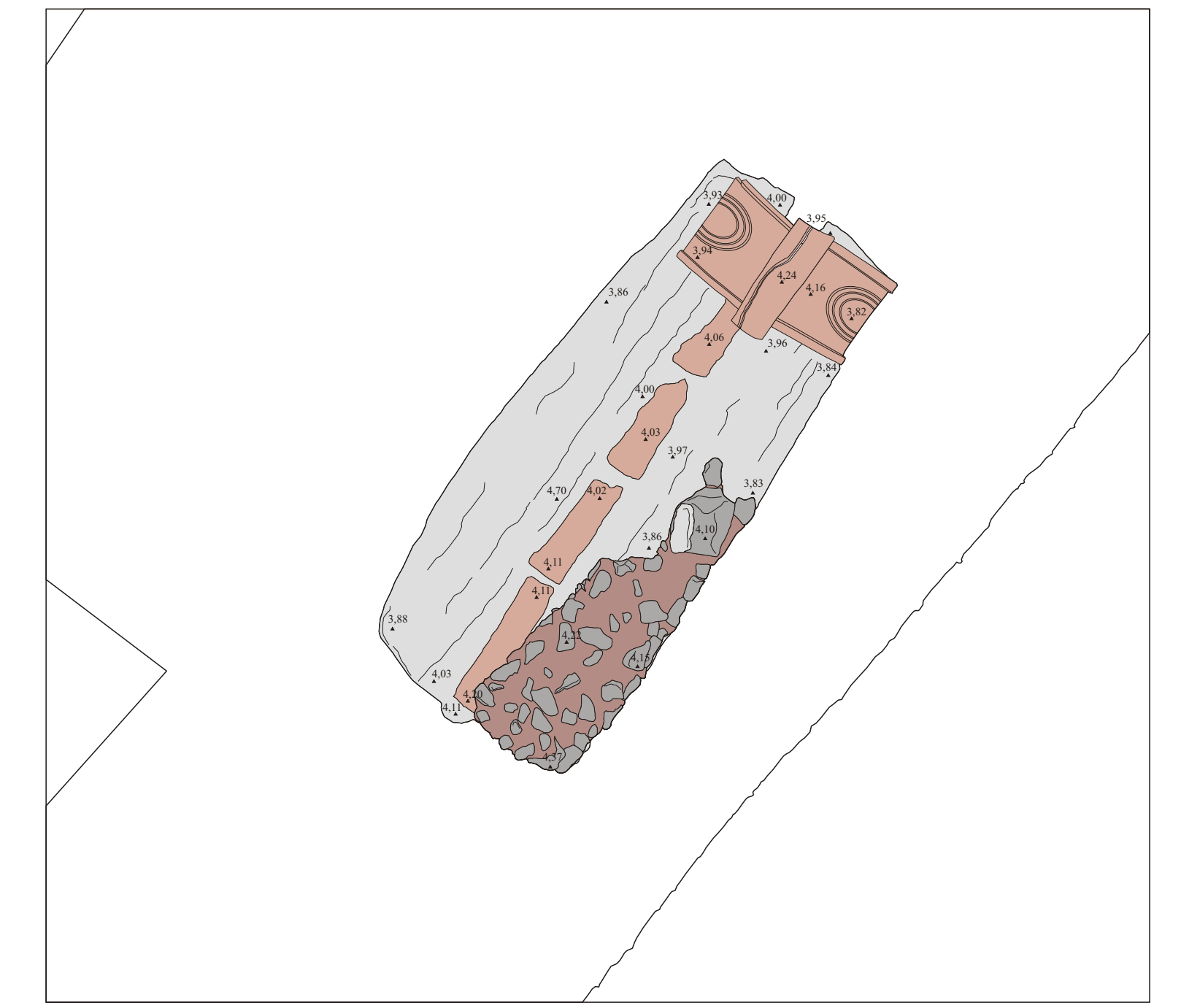


-  Estructures descobertes en campanyes anteriors
-  Material ceràmic
-  Os

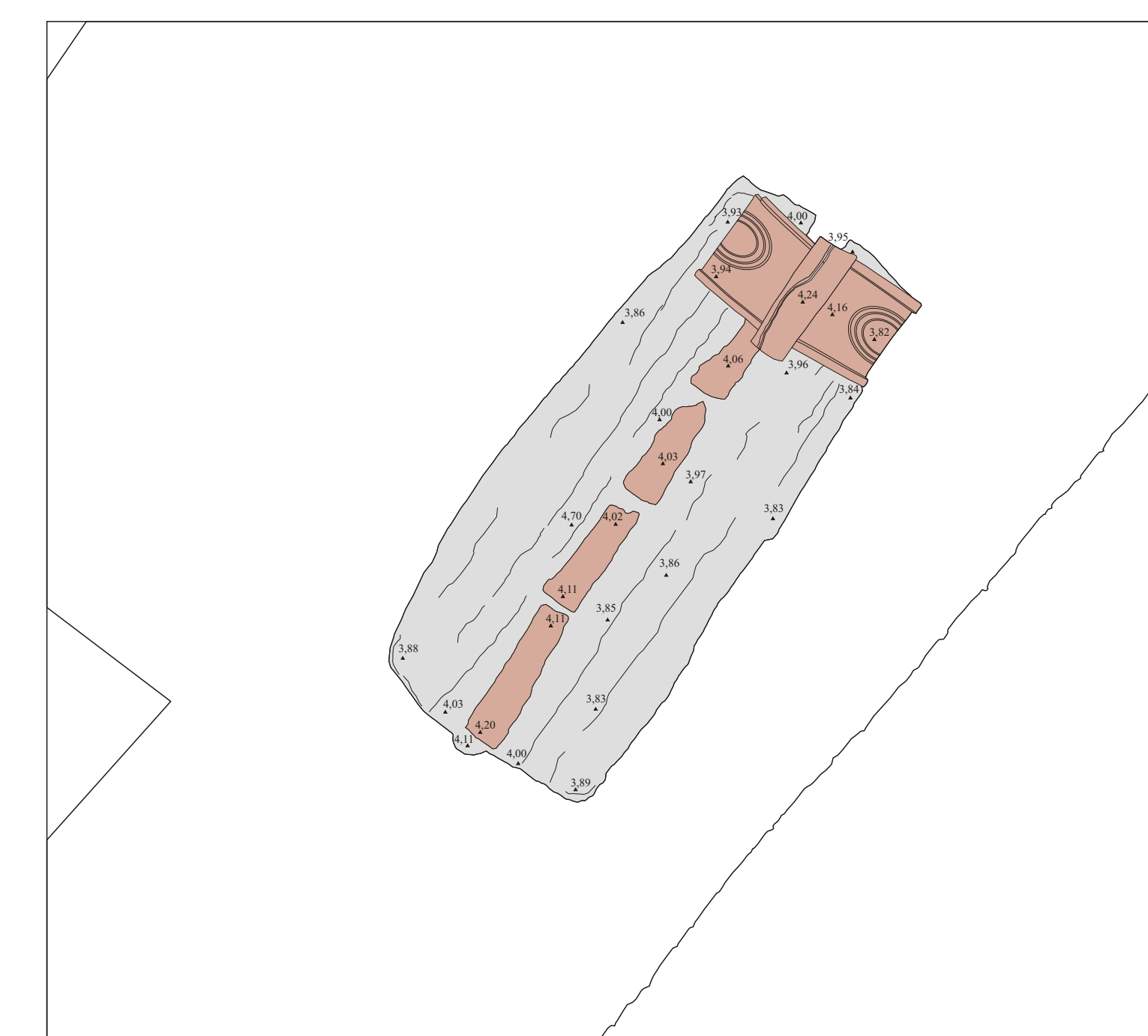
PROLONGACIÓ AVINGUDA CAMBÓ (BARCELONA, BARCELONÈS)		
PLANTA NECRÒPOLI. A0-2		
 ArqueoCCT Arqueologia i Patrimoni <small>Dr. Ramon, s/n, 08015, BARCELONA Tel: 93 853 91 61 - 93 749 89 00 09</small>	DIRECCIÓ ARQUEOLÒGICA: Carme Subiranas Amaia Bordas	Setembre 2004
	PLANIMETRIA: Carme Subiranas i Amaia Bordas DIGITALITZACIÓ: Emili Recalla TOPOGRAFIA:	Escala: 1/20 



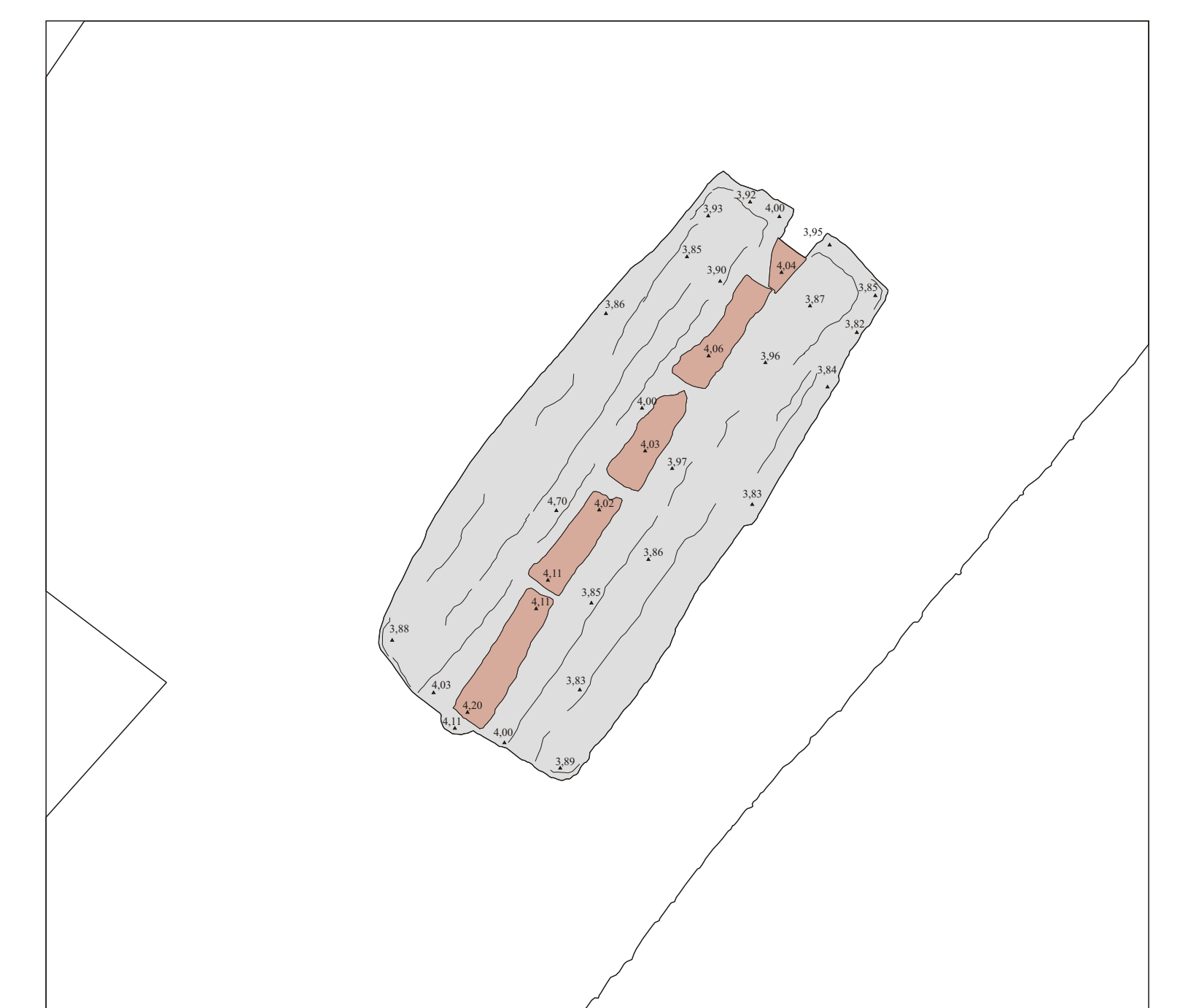
MAUSOLEU. UE:546



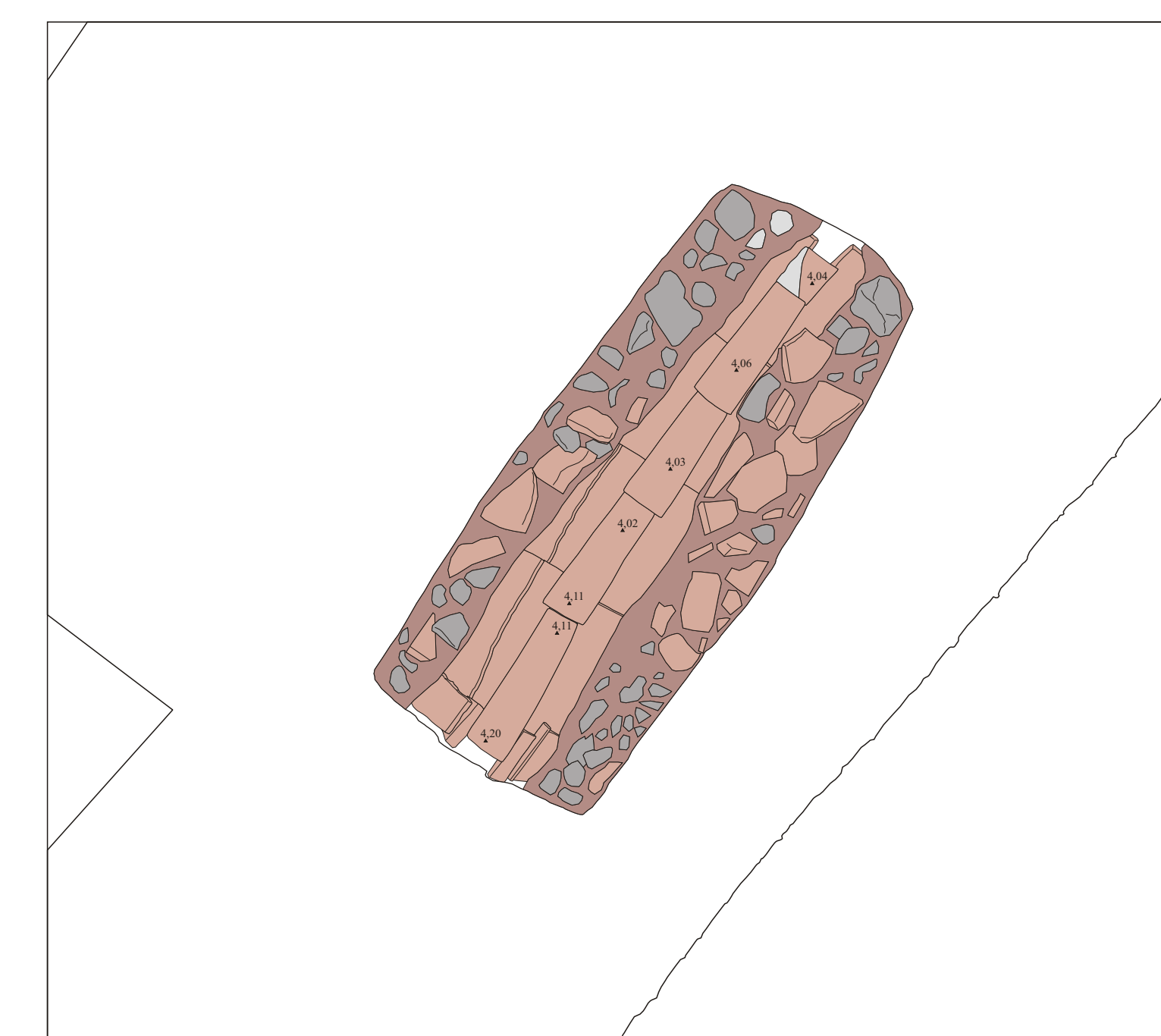
TOMBA 19. Fase 1



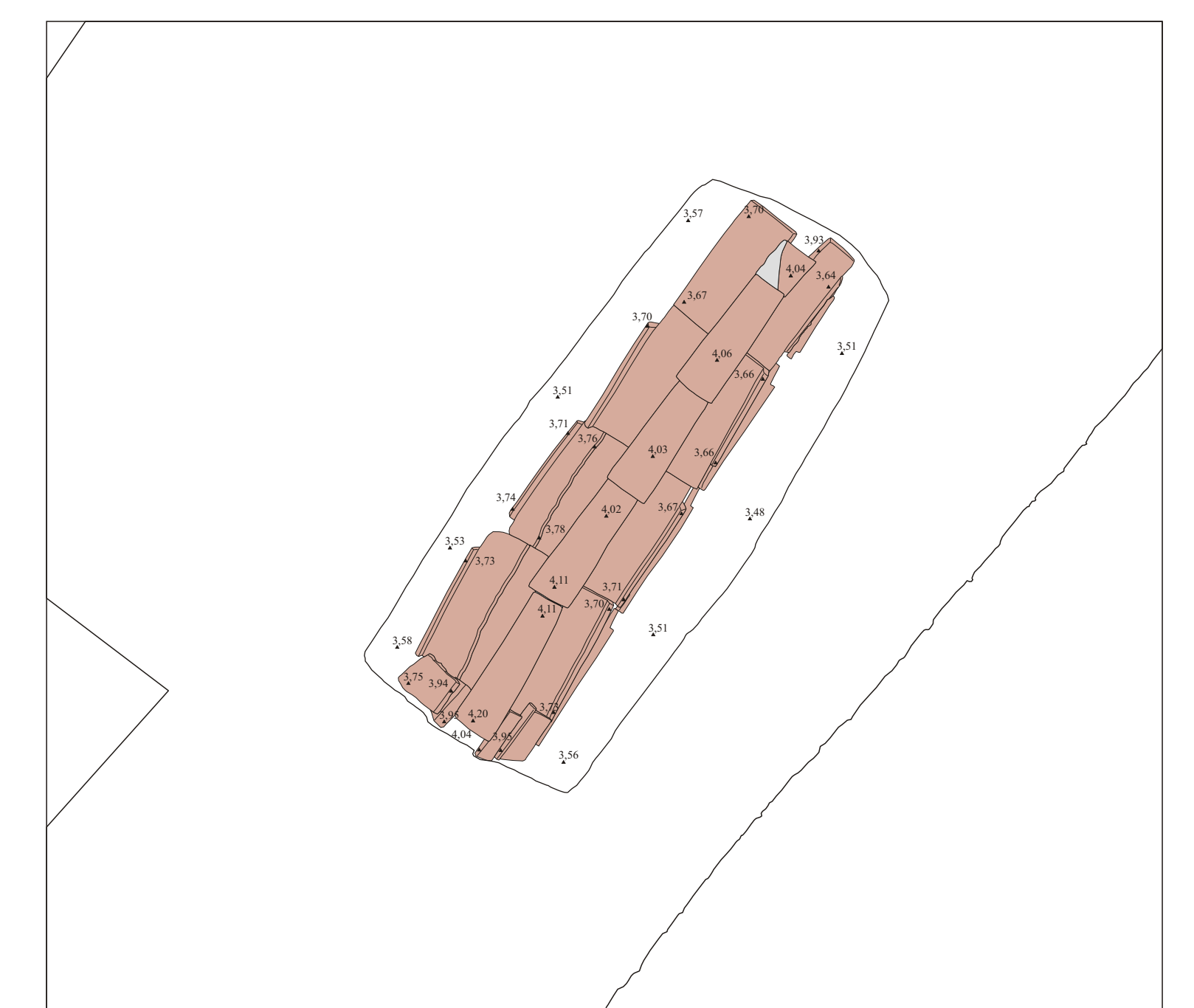
TOMBA 19. Fase 2



TOMBA 19. Fase 3



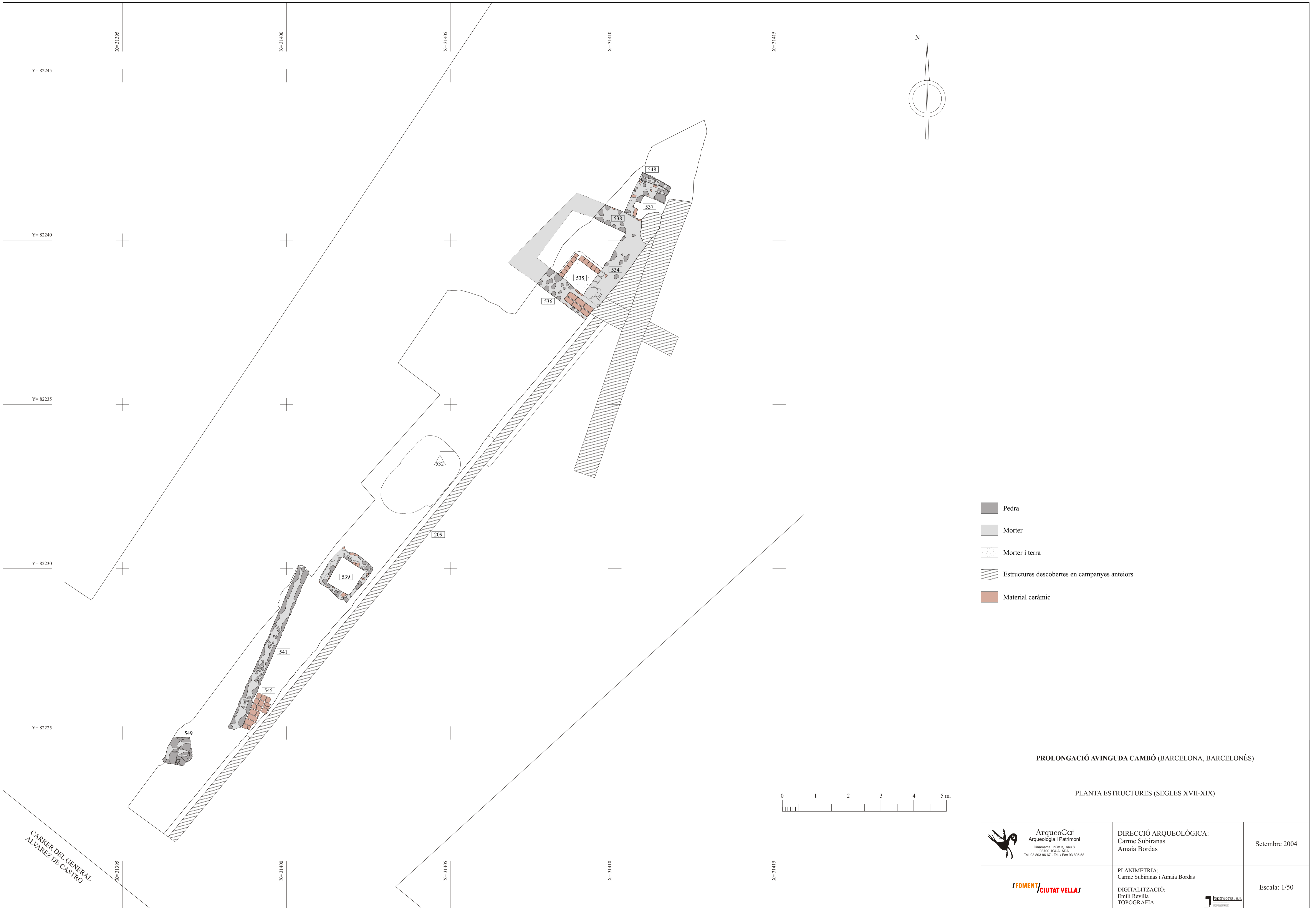
TOMBA 19. Fase 4



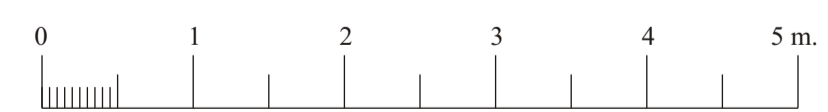
TOMBA 19. Fase 5

- Pedra
- Morter
- Morter i terra
- Estructures descobertes en campanyes anteriors
- Material ceràmic
- Terra
- Terra
- Os
- Ferro

PROLONGACIÓ AVINGUDA CAMBÓ (BARCELONA, BARCELONÈS)		
PLANTA NECRÒPOLI. A0-1 1 DESGLOSSAMENT FASES TOMBA 19		
 ArqueoCCT Arqueologia i Patrimoni <small>Dr. Ramon VILA, S. del 8 08035, BARCELONA Tel: 93 852 91 81 - Fax: 93 852 91 82</small>	DIRECCIÓ ARQUEOLÒGICA: Carme Subiranas Amaia Bordas	Setembre 2004
	PLANIMETRIA: Carme Subiranas i Amaia Bordas DIGITALITZACIÓ: Emili Reculla TOPOGRAFIA:	Escala: 1/20 



- Pedra
- Morter
- Morter i terra
- Estructures descobertes en campanyes anteriors
- Material ceràmic

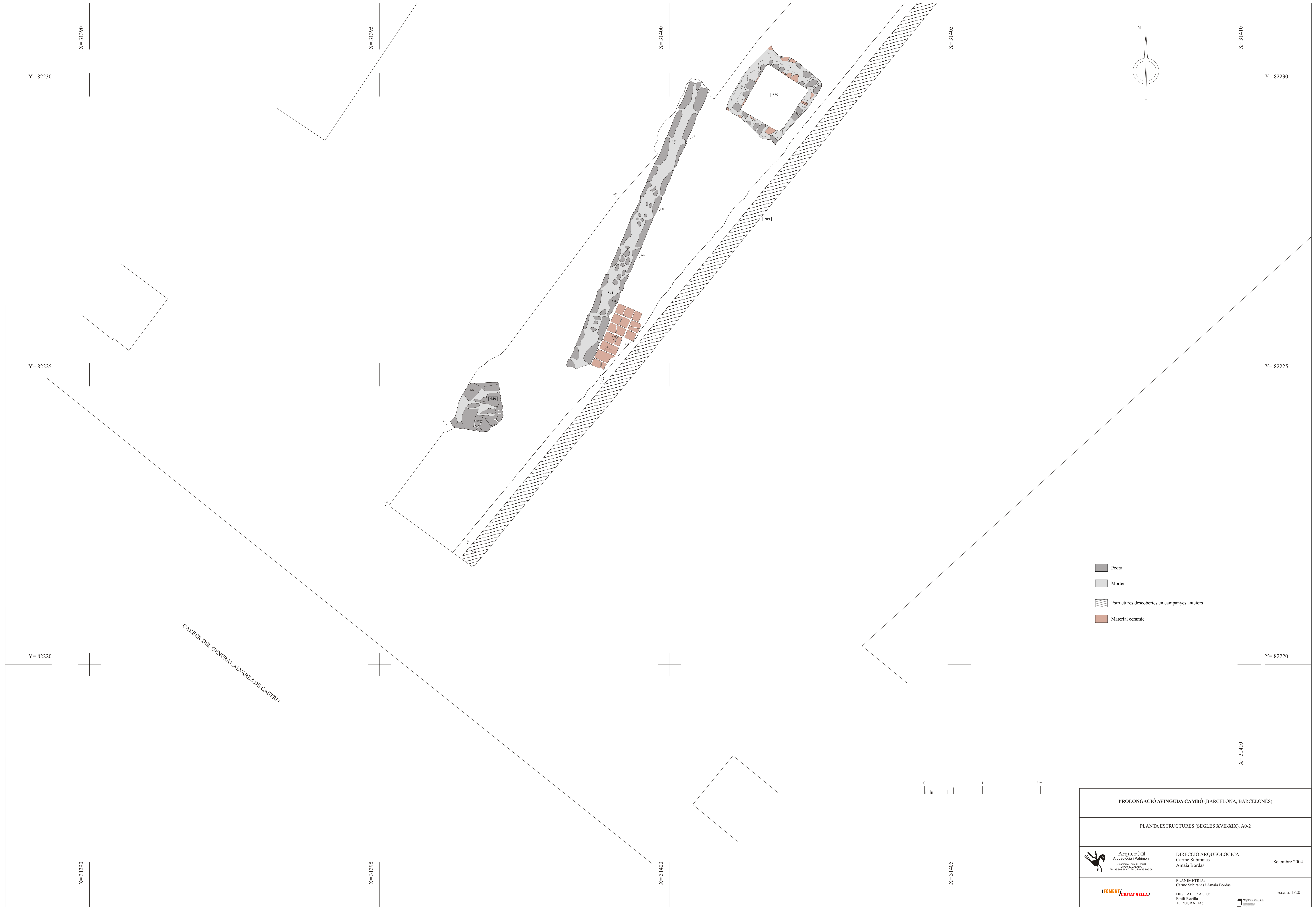


PROLONGACIÓ AVINGUDA CAMBÓ (BARCELONA, BARCELONÈS)

PLANTA ESTRUCTURES (SEGLES XVII-XIX)

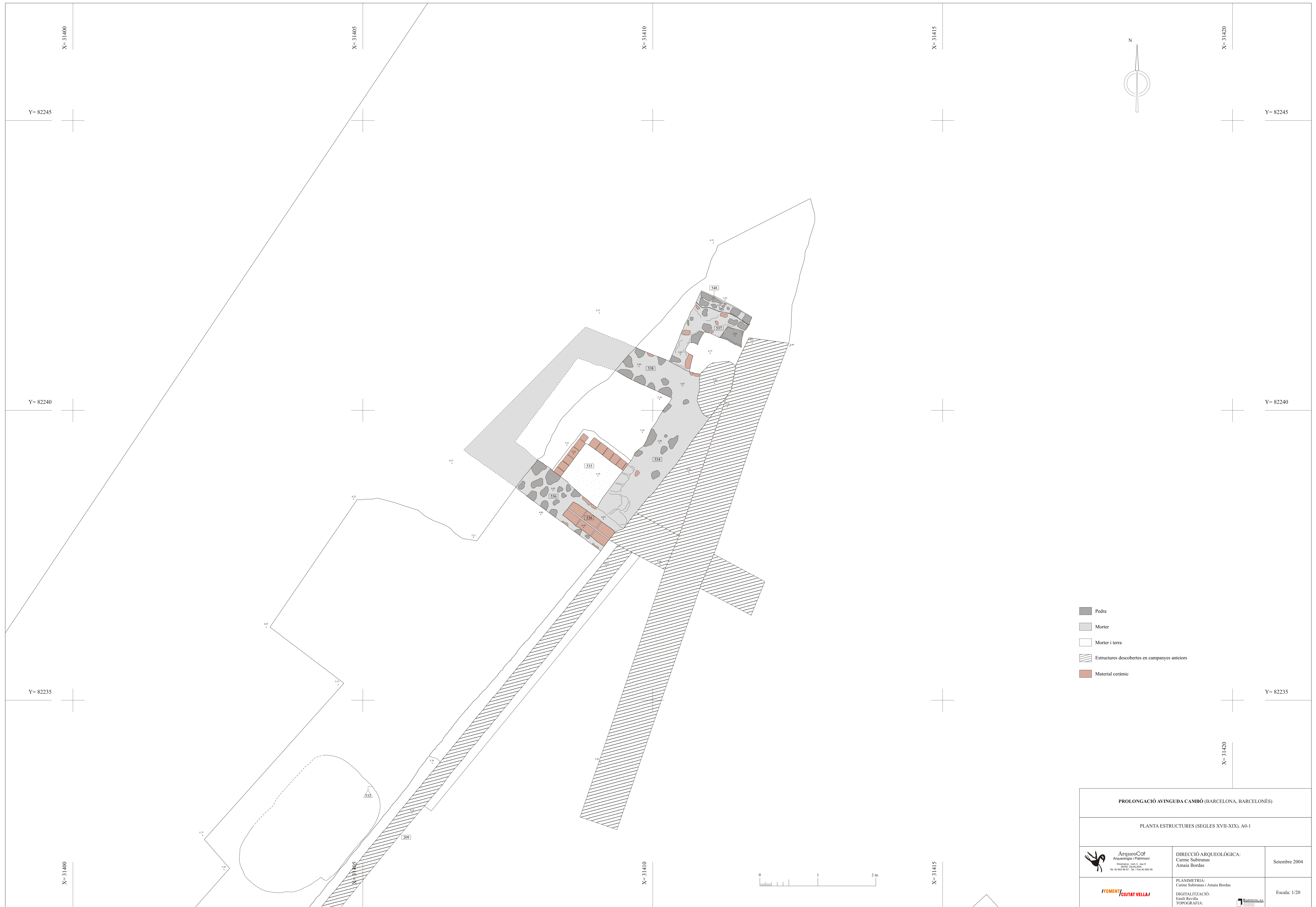
<p>ArqueoCat Arqueologia i Patrimoni Diagonala, núm. 3, nou 8 08700 IGUALADA Tel. 93 803 95 67 - Tel. / Fax 93 805 58</p>	<p>DIRECCIÓ ARQUEOLÒGICA: Carme Subiranas Amaia Bordas</p>	<p>Setembre 2004</p>
	<p>PLANIMETRIA: Carme Subiranas i Amaia Bordas DIGITALITZACIÓ: Emili Revilla TOPOGRAFIA:</p>	<p>Escala: 1/50</p>

CARRER DEL GENERAL ALVÀREZ DE CASTRO



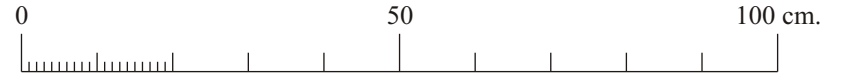
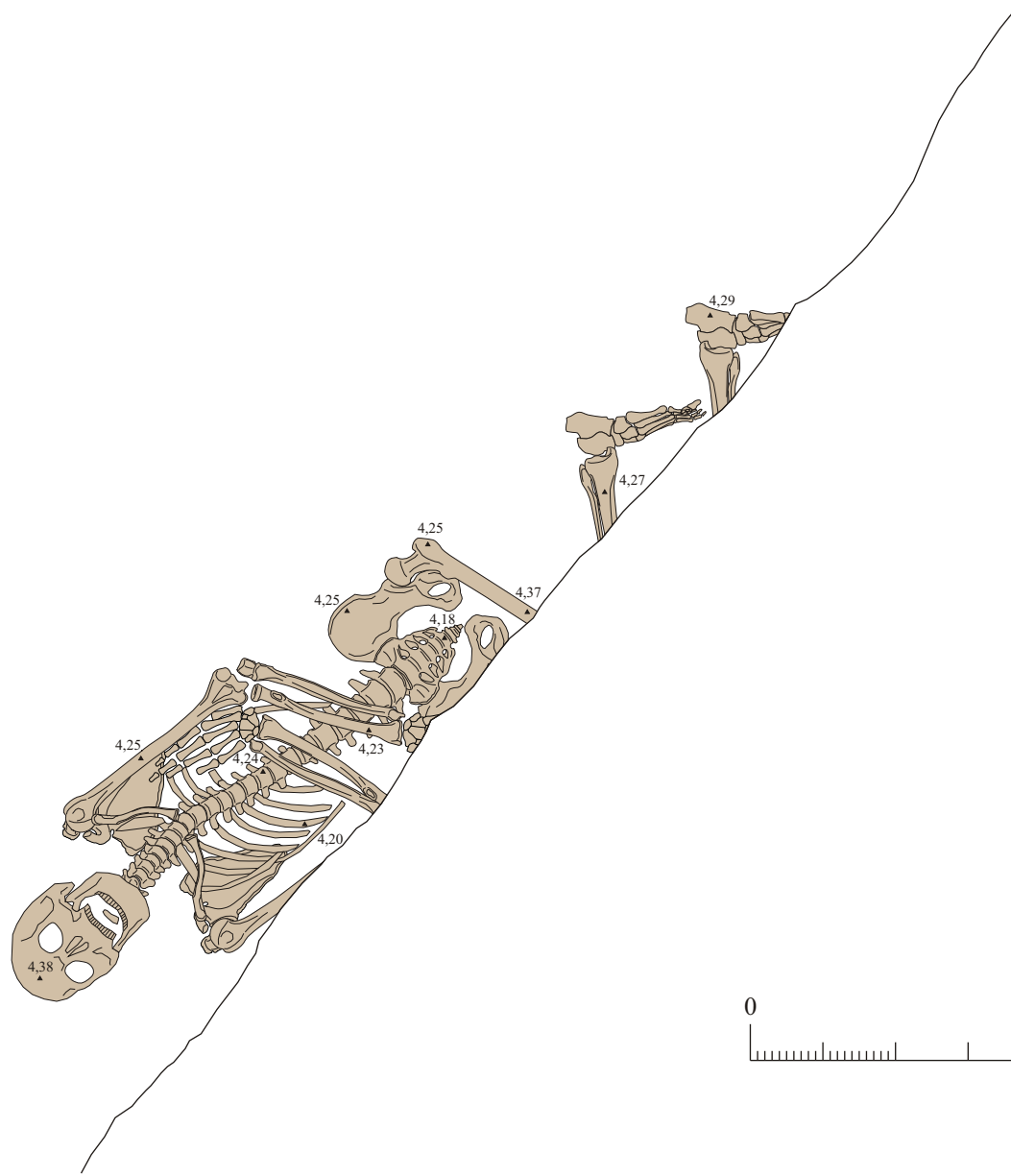

- Pedra
- Morter
- Estructures descobertes en campanyes anteriors
- Material ceràmic

PROLONGACIÓ AVINGUDA CAMBÓ (BARCELONA, BARCELONÈS)		
PLANTA ESTRUCTURES (SEGLES XVII-XIX). A0-2		
ArqueoCCT Arqueologia i Patrimoni <small>Diputació, s/n, av. 8 08730, RIUCLAR Tel: 93 833 91 81 - 93 749 89 00 00</small>	DIRECCIÓ ARQUEOLÒGICA: Carme Subiranas Amaia Bordas	Setembre 2004
FOMENT CIUTAT VELLA	PLANIMETRIA: Carme Subiranas i Amaia Bordas DIGITALITZACIÓ: Emili Recalla TOPOGRAFIA:	Escala: 1/20



- Pedra
- Morter
- Morter i terra
- Estructures descobertes en campanyes anteriors
- Material ceràmic

PROLONGACIÓ AVINGUDA CAMBÓ (BARCELONA, BARCELONÈS)		
PLANTA ESTRUCTURES (SEGLES XVII-XIX). A0-1		
 <p style="font-size: 8px; margin: 0;">ArqueoCCT Arqueologia i Patrimoni Diputació, s/n, 08013, Sant Joan de Vilatorrada Tel: 93 833 91 61 - 93 744 89 00 00</p>	<p style="font-size: 8px; margin: 0;">DIRECCIÓ ARQUEOLÒGICA: Carme Subiranas Amaia Bordas</p>	<p style="font-size: 8px; margin: 0;">Setembre 2004</p>
<p style="font-size: 8px; margin: 0;">FOMENT/CITAT VELLA</p>	<p style="font-size: 8px; margin: 0;">PLANIMETRIA: Carme Subiranas i Amaia Bordas DIGITALITZACIÓ: Emili Recalls TOPOGRAFIA:</p>	<p style="font-size: 8px; margin: 0;">Escala: 1/20</p>



ArqueoCat
Arqueologia i Patrimoni

/FOMENT/ CIUTAT VELLA/

PROLONGACIÓ AVINGUDA CAMBÓ (BARCELONA, BARCELONÈS)

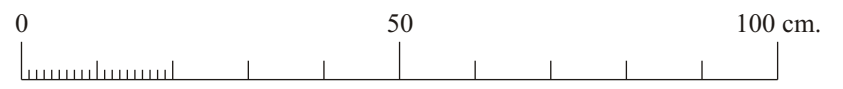
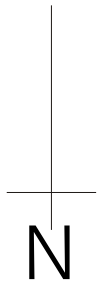
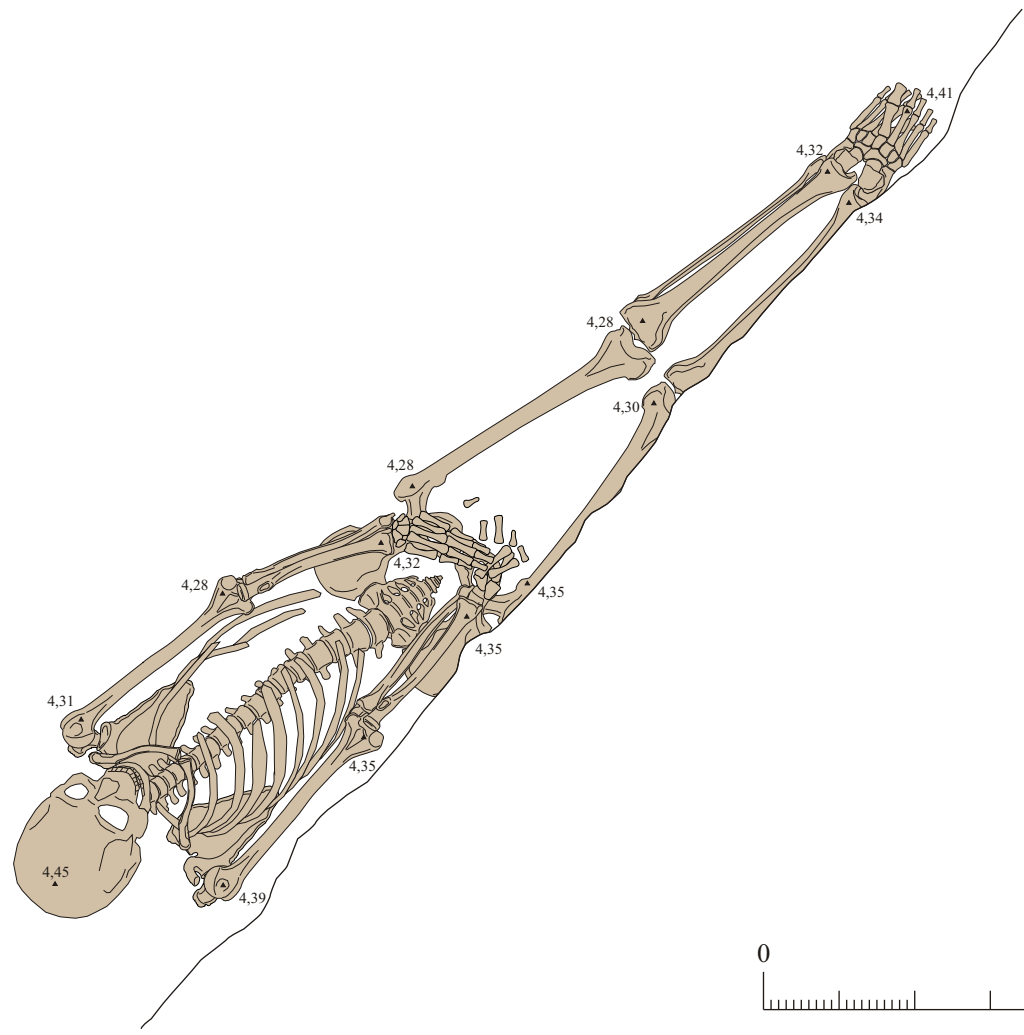
Tomba 13

DIRECCIÓ:
Carme Subiranas
Amaia Bordas

PLANIMETRIA:
Carme Subiranas i Amaia Bordas
DIGITALITZACIÓ:
Emili Revilla

Setembre
2004

Escala:
1/10



ArqueoCat
Arqueologia i Patrimoni

/FOMENT/ CIUTAT VELLA/

PROLONGACIÓ AVINGUDA CAMBÓ (BARCELONA, BARCELONÈS)
Tomba 12

DIRECCIÓ:
Carme Subiranas
Amaia Bordas

PLANIMETRIA:
Carme Subiranas i Amaia Bordas
DIGITALITZACIÓ:
Emili Revilla

Setembre 2004
Escala: 1/10



ArqueoCat
Arqueologia i Patrimoni

/FOMENT/ CIUTAT VELLA/

PROLONGACIÓ AVINGUDA CAMBÓ (BARCELONA, BARCELONÈS)

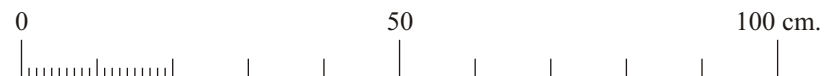
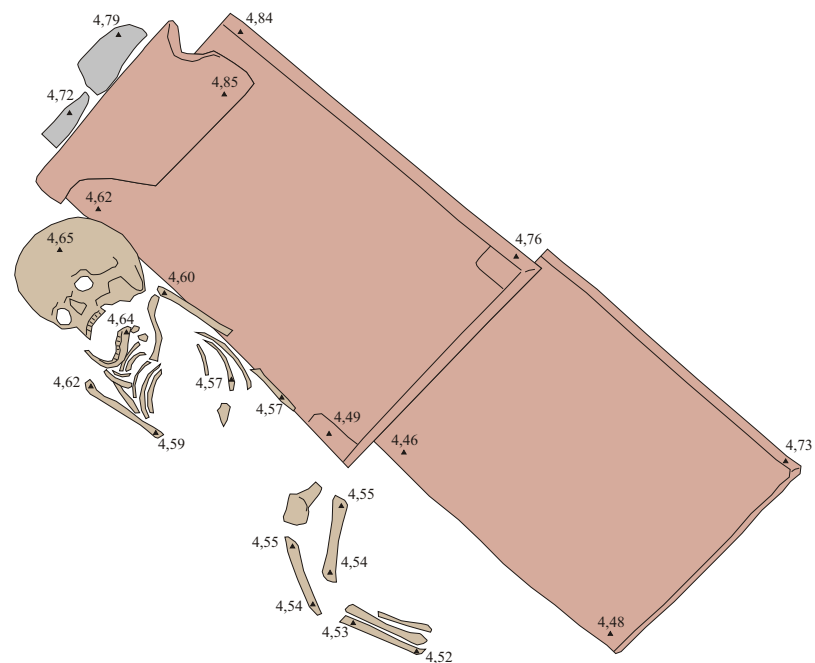

Tomba 11

DIRECCIÓ:
Carme Subiranas
Amaia Bordas

PLANIMETRIA:
Carme Subiranas i Amaia Bordas
DIGITALITZACIÓ:
Emili Revilla

Setembre
2004

Escala:
1/10



ArqueoCat
Arqueologia i Patrimoni

/FOMENT/CIUTAT VELLA/

**PROLONGACIÓ AVINGUDA CAMBÓ (BARCELONA,
BARCELONÈS)**

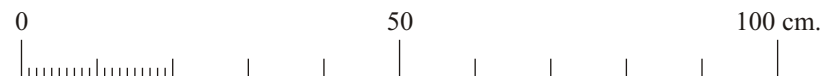
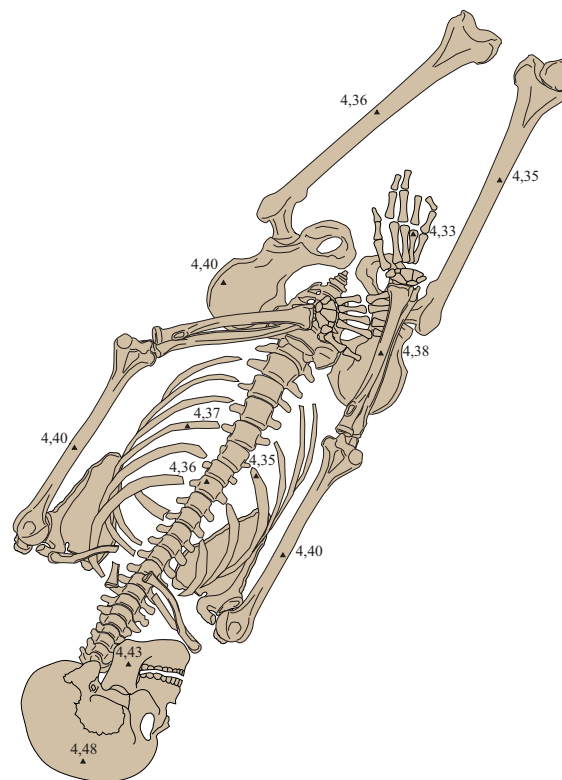

Tomba 10

DIRECCIÓ:
Carme Subiranas
Amaia Bordas

PLANIMETRIA:
Carme Subiranas i Amaia Bordas
DIGITALITZACIÓ:
Emili Revilla

Setembre
2004

Escala:
1/10



ArqueoCat
Arqueologia i Patrimoni

/FOMENT/ CIUTAT VELLA/

**PROLONGACIÓ AVINGUDA CAMBÓ (BARCELONA,
BARCELONÈS)**

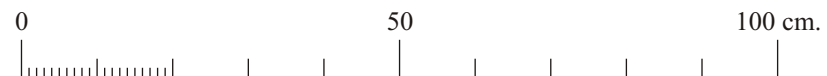

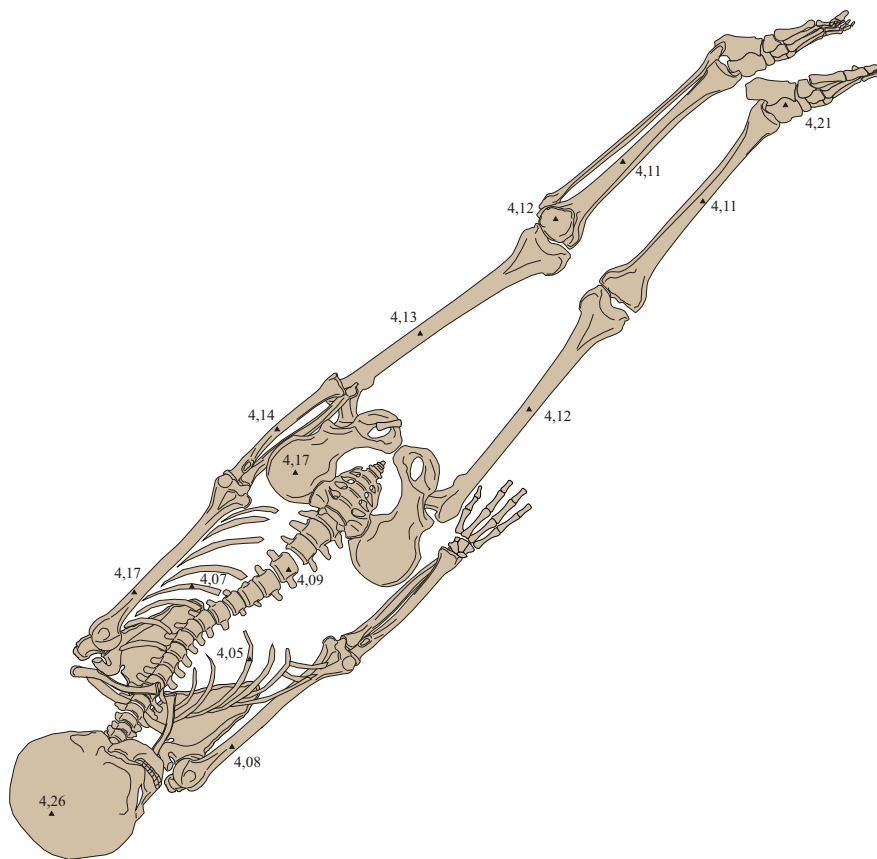
Tomba 9

DIRECCIÓ:
Carme Subiranas
Amaia Bordas

PLANIMETRIA:
Carme Subiranas i Amaia Bordas
DIGITALITZACIÓ:
Emili Revilla

Setembre
2004

Escala:
1/10



ArqueoCat
Arqueologia i Patrimoni

/FOMENT/CIUTAT VELLA/

PROLONGACIÓ AVINGUDA CAMBÓ (BARCELONA, BARCELONÈS)

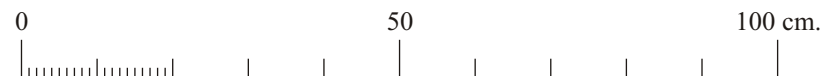
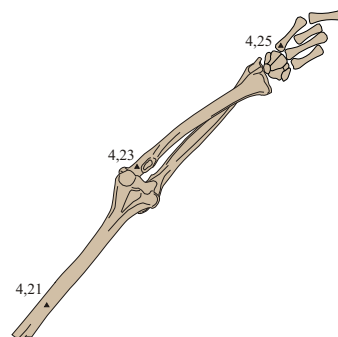

Tomba 8

DIRECCIÓ:
Carme Subiranas
Amaia Bordas

PLANIMETRIA:
Carme Subiranas i Amaia Bordas
DIGITALITZACIÓ:
Emili Revilla

Setembre
2004

Escala:
1/10



ArqueoCat
Arqueologia i Patrimoni

/FOMENT/ CIUTAT VELLA/

**PROLONGACIÓ AVINGUDA CAMBÓ (BARCELONA,
BARCELONÈS)**

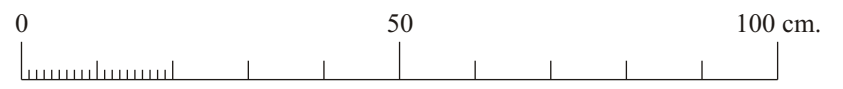
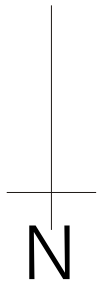
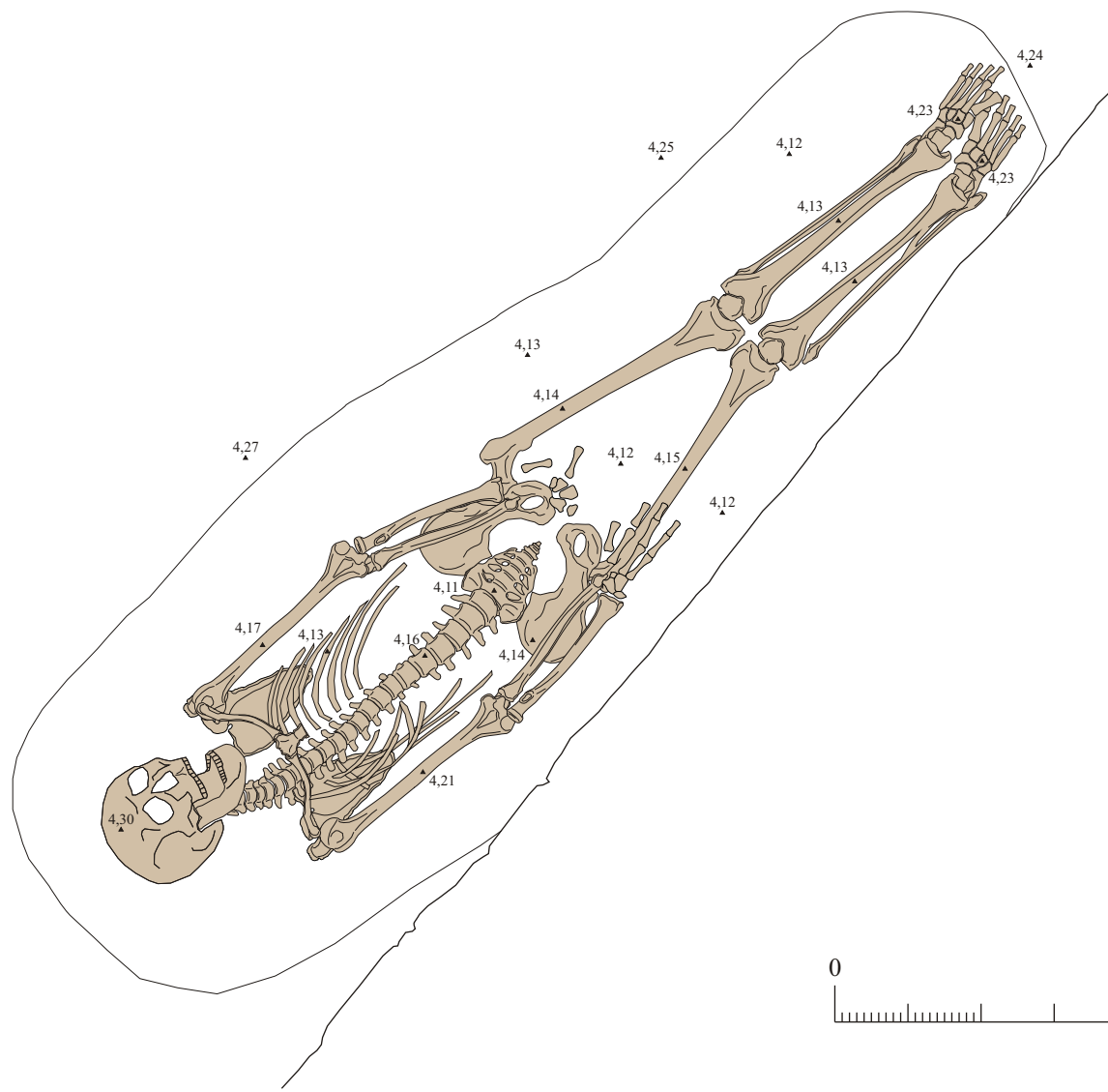
Tomba 7

DIRECCIÓ:
Carme Subiranas
Amaia Bordas

PLANIMETRIA:
Carme Subiranas i Amaia Bordas
DIGITALITZACIÓ:
Emili Revilla

Setembre
2004

Escala:
1/10



ArqueoCat
Arqueologia i Patrimoni

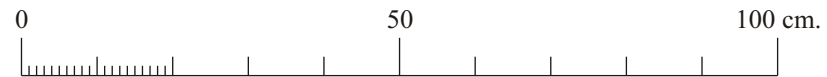
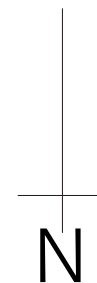
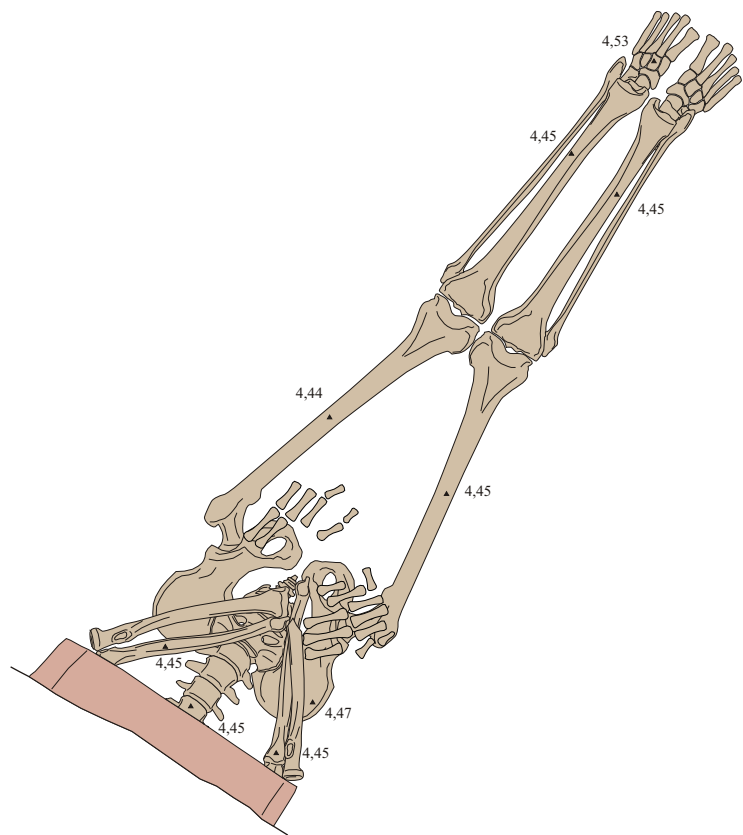
/FOMENT/ CIUTAT VELLA/

PROLONGACIÓ AVINGUDA CAMBÓ (BARCELONA, BARCELONÈS)
Tomba 6

DIRECCIÓ:
Carme Subiranas
Amaia Bordas

PLANIMETRIA:
Carme Subiranas i Amaia Bordas
DIGITALITZACIÓ:
Emili Revilla

Setembre 2004
Escala: 1/10



ArqueoCat
Arqueologia i Patrimoni

/FOMENT/ CIUTAT VELLA/

PROLONGACIÓ AVINGUDA CAMBÓ (BARCELONA, BARCELONÈS)

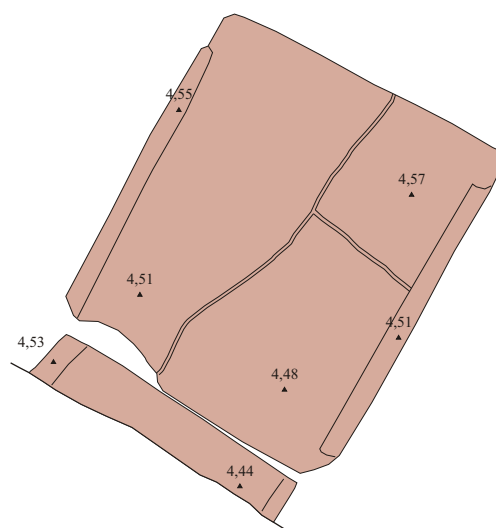
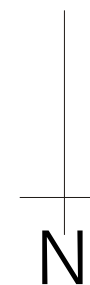
Tomba 5

DIRECCIÓ:
Carme Subiranas
Amaia Bordas

PLANIMETRIA:
Carme Subiranas i Amaia Bordas
DIGITALITZACIÓ:
Emili Revilla

Setembre
2004

Escala:
1/10



ArqueoCat
Arqueologia i Patrimoni

/FOMENT/ CIUTAT VELLA/

PROLONGACIÓ AVINGUDA CAMBÓ (BARCELONA, BARCELONÈS)

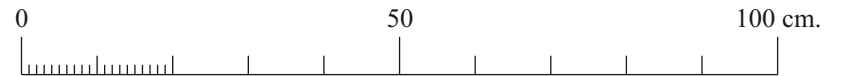
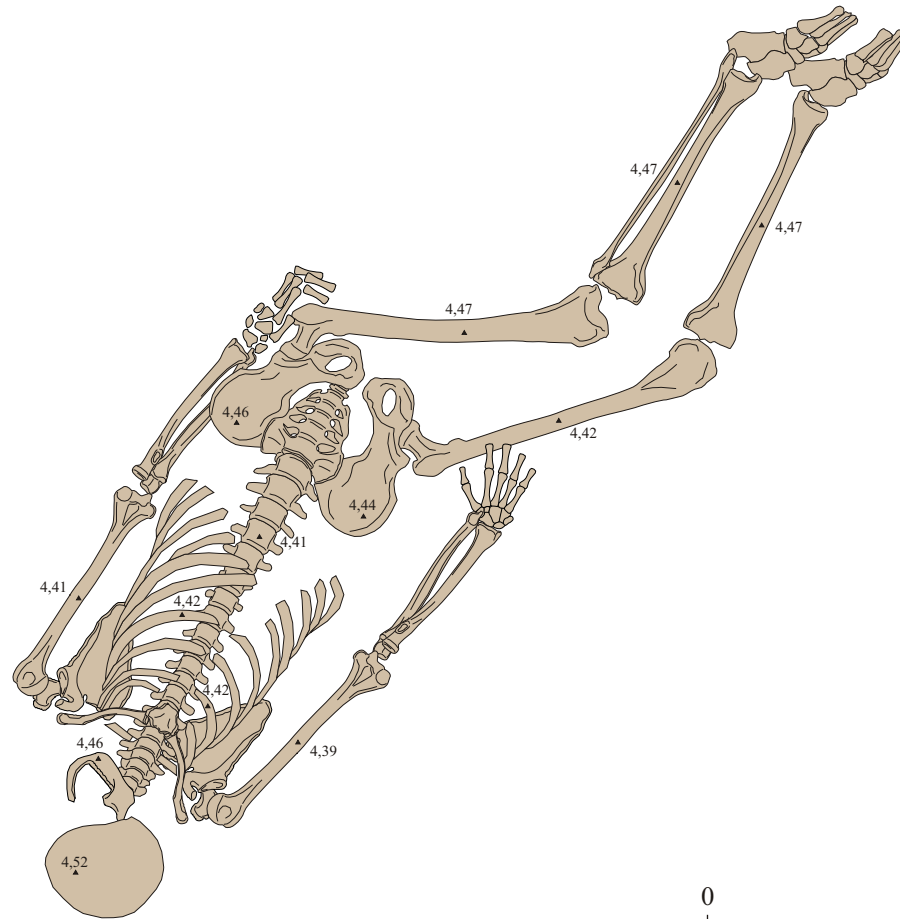

Tomba 5. Coberta

DIRECCIÓ:
Carme Subiranas
Amaia Bordas

PLANIMETRIA:
Carme Subiranas i Amaia Bordas
DIGITALITZACIÓ:
Emili Revilla

Setembre
2004

Escala:
1/10



ArqueoCat
Arqueologia i Patrimoni

/FOMENT/ CIUTAT VELLA/

**PROLONGACIÓ AVINGUDA CAMBÓ (BARCELONA,
BARCELONÈS)**

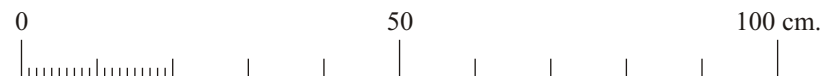
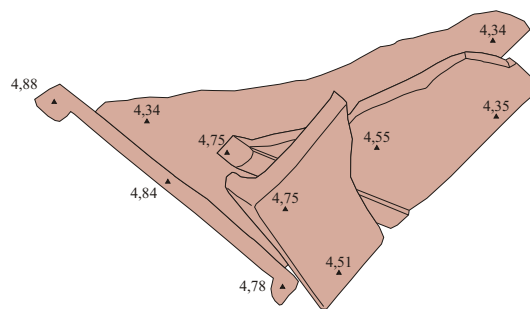

Tomba 3

DIRECCIÓ:
Carme Subiranas
Amaia Bordas

PLANIMETRIA:
Carme Subiranas i Amaia Bordas
DIGITALITZACIÓ:
Emili Revilla

Setembre
2004

Escala:
1/10



ArqueoCat
Arqueologia i Patrimoni

/FOMENT/ CIUTAT VELLA/

**PROLONGACIÓ AVINGUDA CAMBÓ (BARCELONA,
BARCELONÈS)**

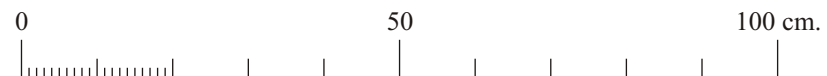
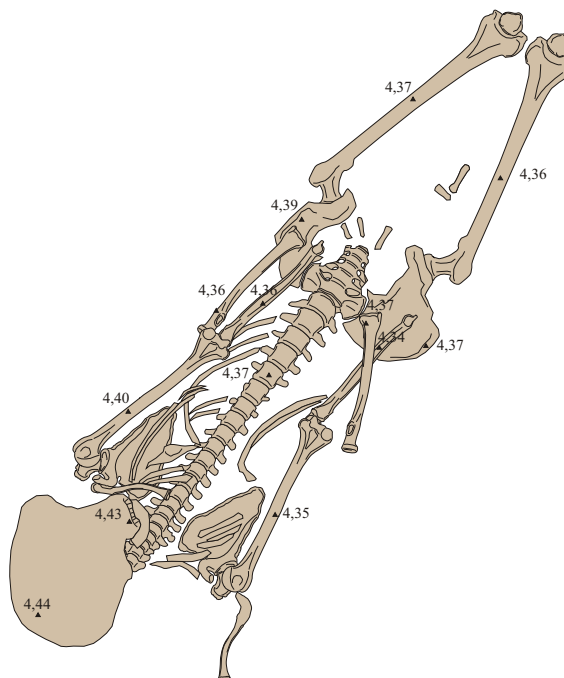
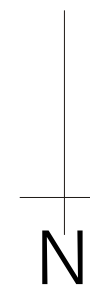
Tomba 2

DIRECCIÓ:
Carme Subiranas
Amaia Bordas

PLANIMETRIA:
Carme Subiranas i Amaia Bordas
DIGITALITZACIÓ:
Emili Revilla

Setembre
2004

Escala:
1/10



ArqueoCat
Arqueologia i Patrimoni

/FOMENT/ CIUTAT VELLA/

**PROLONGACIÓ AVINGUDA CAMBÓ (BARCELONA,
BARCELONÈS)**

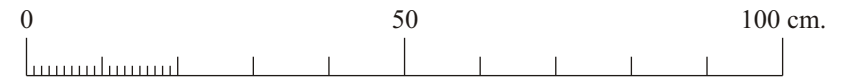
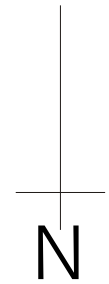
Tomba 1

DIRECCIÓ:
Carme Subiranas
Amaia Bordas

PLANIMETRIA:
Carme Subiranas i Amaia Bordas
DIGITALITZACIÓ:
Emili Revilla

Setembre
2004

Escala:
1/10



ArqueoCat
Arqueologia i Patrimoni

/FOMENT/ CIUTAT VELLA/

PROLONGACIÓ AVINGUDA CAMBÓ (BARCELONA, BARCELONÈS)

Tomba 1. Coberta

DIRECCIÓ:
Carme Subiranas
Amaia Bordas

PLANIMETRIA:
Carme Subiranas i Amaia Bordas
DIGITALITZACIÓ:
Emili Revilla

Setembre
2004

Escala:
1/10



ArqueoCat
Arqueologia i Patrimoni

FOMENT / CIUTAT VELLA /

PROLONGACIÓ AVINGUDA CAMBÓ (BARCELONA, BARCELONÈS)
PLÀNOL DE SITUACIÓ DE LA RASA.

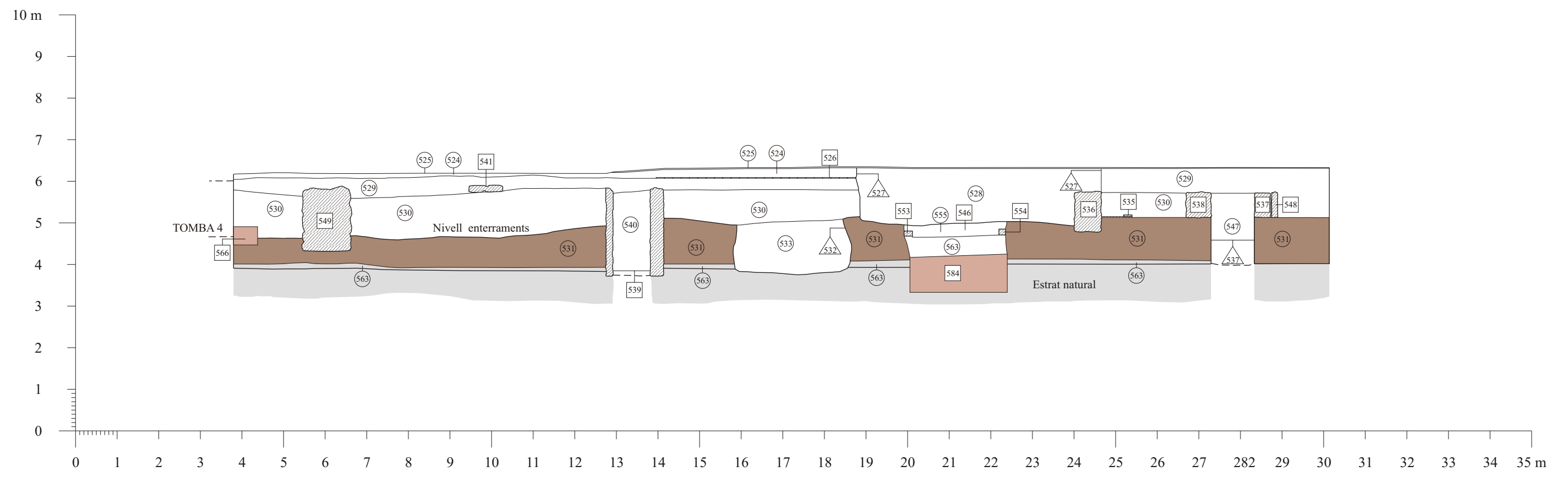
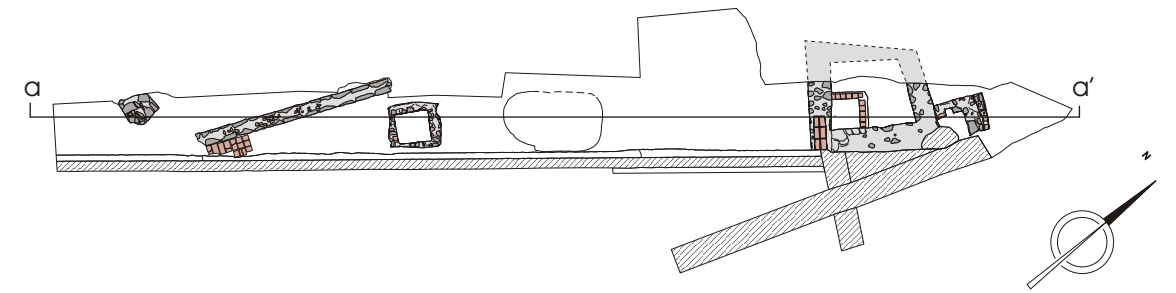
DIRECCIÓ ARQUEOLÒGICA:
Carme Subiranas
Amaia Bordas

PLANIMETRIA:
Carme Subiranas i Amaia Bordas

DIGITALITZACIÓ:
Emili Revilla

Setembre
2004

Escala:
1/1000



ArqueoCat
Arqueologia i Patrimoni

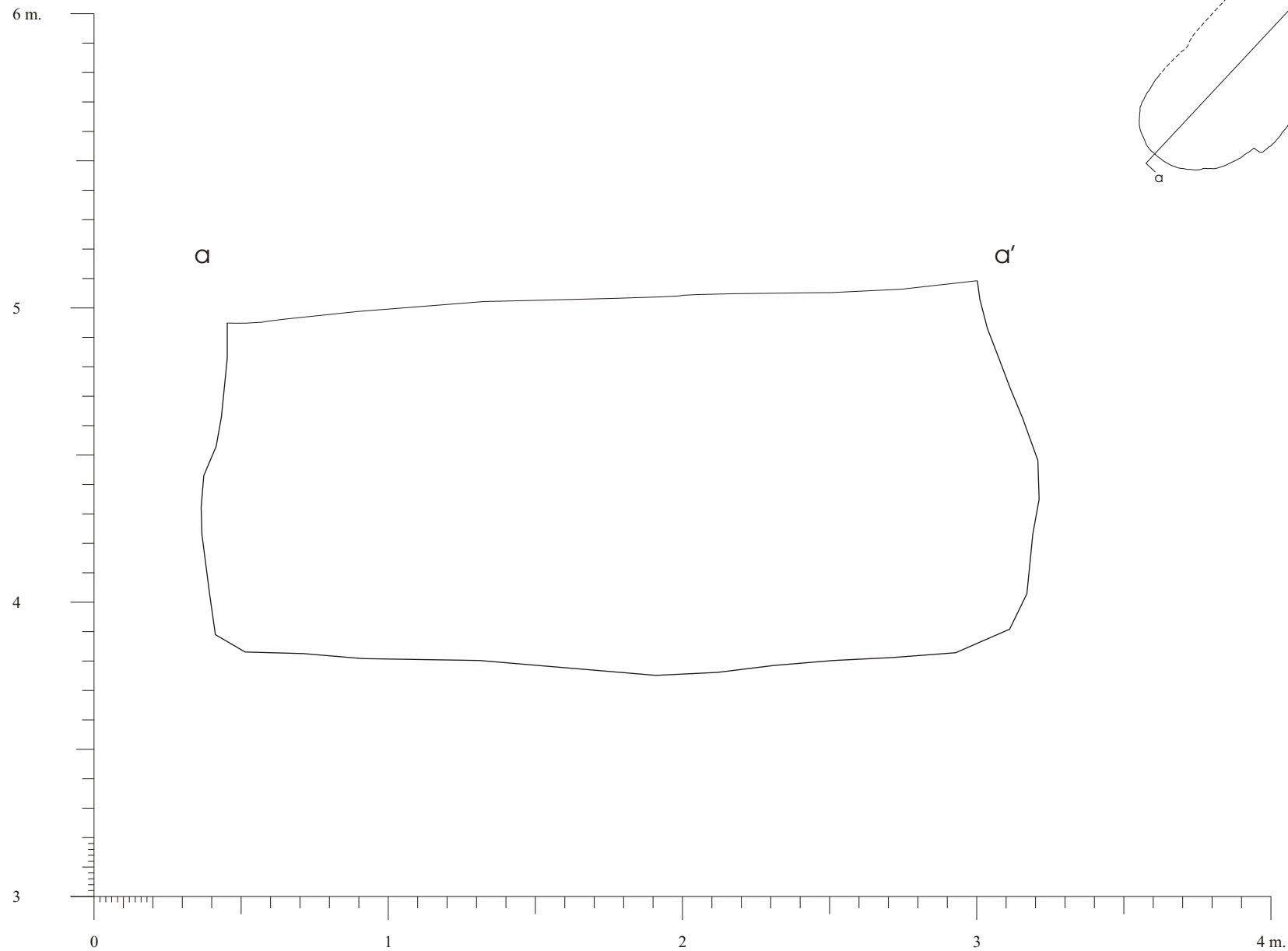
/FOMENT/CIUTAT VELLA/

PROLONGACIÓ AVINGUDA CAMBÓ (BARCELONA, BARCELONÈS)
SECCIÓ LONGITUDINAL RASA

DIRECCIÓ ARQUEOLÒGICA:
Carme Subiranas
Amaia Bordas

PLANIMETRIA:
Carme Subiranas i Amaia Bordas
DIGITALITZACIÓ:
Emili Revilla

Setembre
2004
Escala:
1/100



ArqueoCat
Arqueologia i Patrimoni

/FOMENT/CIUTAT VELLA/

PROLONGACIÓ AVINGUDA CAMBÓ (BARCELONA, BARCELONÈS)

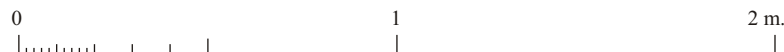
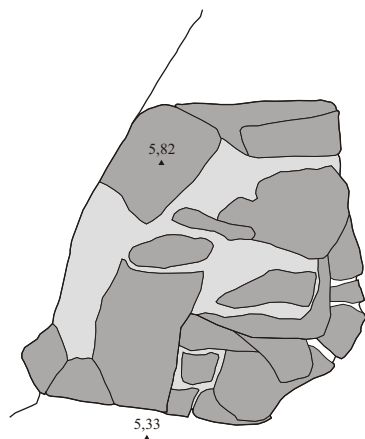
Dipòsit UE:532. Secció a-a'

DIRECCIÓ:
Carme Subiranas
Amaia Bordas

PLANIMETRIA:
Carme Subiranas i Amaia Bordas
DIGITALITZACIÓ:
Emili Revilla

Setembre
2004

Escala:
1/20



ArqueoCat
Arqueologia i Patrimoni

/FOMENT/
CIUTAT VELLA/

**PROLONGACIÓ AVINGUDA CAMBÓ (BARCELONA,
BARCELONÈS)**

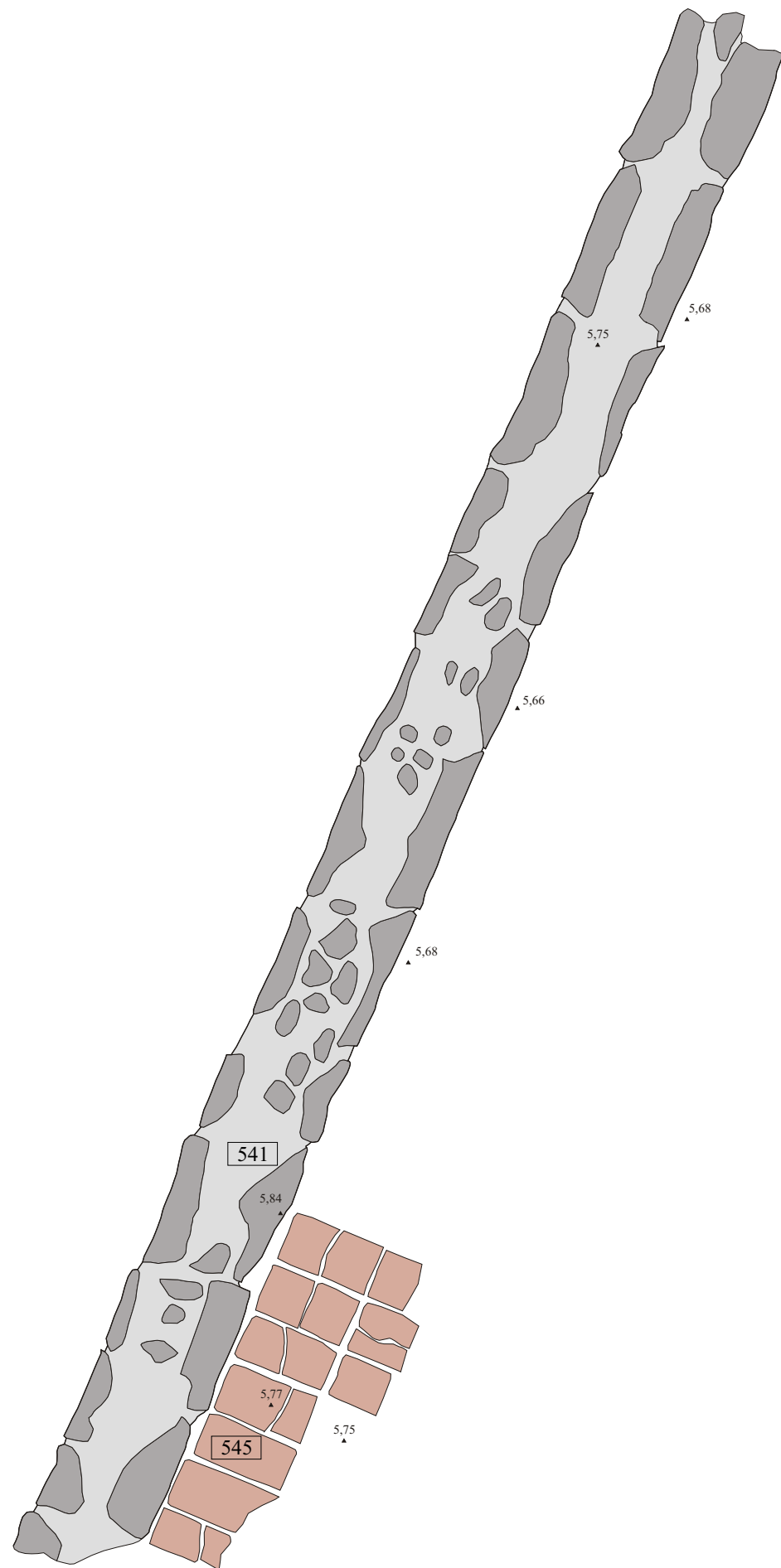
Mur UE:549

DIRECCIÓ:
Carme Subiranas
Amaia Bordas

PLANIMETRIA:
Carme Subiranas i Amaia Bordas
DIGITALITZACIÓ:
Emili Revilla

Setembre
2004

Escala:
1/20



ArqueoCat
Arqueologia i Patrimoni

/FOMENT/CIUTAT VELLA/

PROLONGACIÓ AVINGUDA CAMBÓ (BARCELONA, BARCELONÈS)

Planta mur UE: 541 i paviment UE: 545

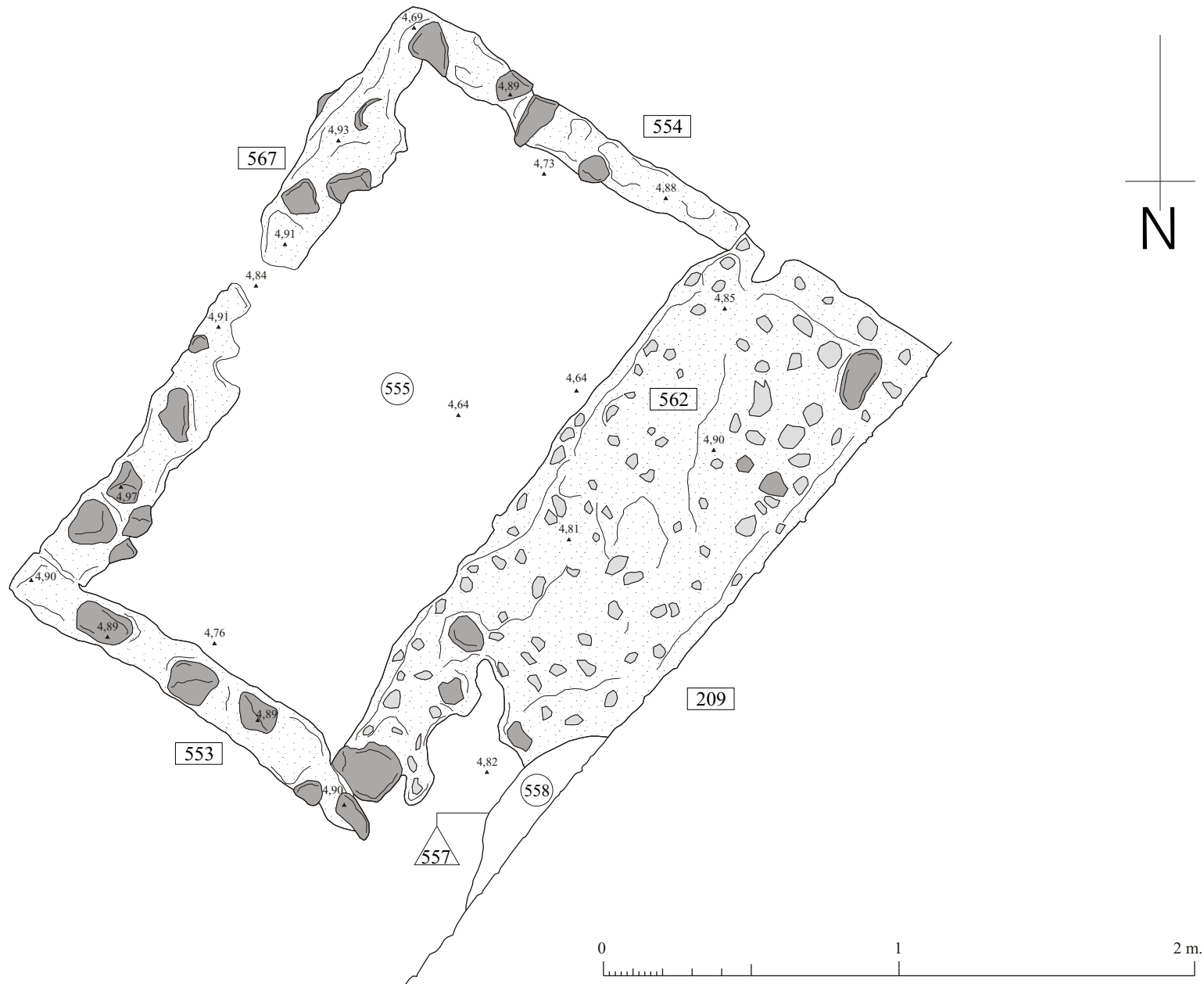
DIRECCIÓ ARQUEOLÒGICA:
Carme Subiranas
Amaia Bordas

PLANIMETRIA:
Carme Subiranas i Amaia Bordas

DIGITALITZACIÓ:
Emili Revilla

Setembre
2004

Escala:
1/20



ArqueoCat
Arqueologia i Patrimoni

/FOMENT/CIUTAT VELLA/

PROLONGACIÓ AVINGUDA CAMBÓ (BARCELONA, BARCELONÈS)










Mausoleu. UE:546

DIRECCIÓ:
Carme Subiranas
Amaia Bordas

PLANIMETRIA:
Carme Subiranas i Amaia Bordas
DIGITALITZACIÓ:
Emili Revilla

Setembre
2004

Escala:
1/20

-  Pedra
-  Morter
-  Morter i terra
-  Estructures descobertes en campanyes anteriors
-  Material ceràmic
-  Terra
-  Terra
-  Os
-  Ferro



ArqueoCat
Arqueologia i Patrimoni

/FOMENT/CIUTAT VELLA/

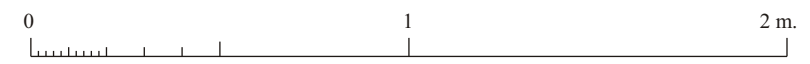
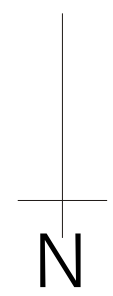
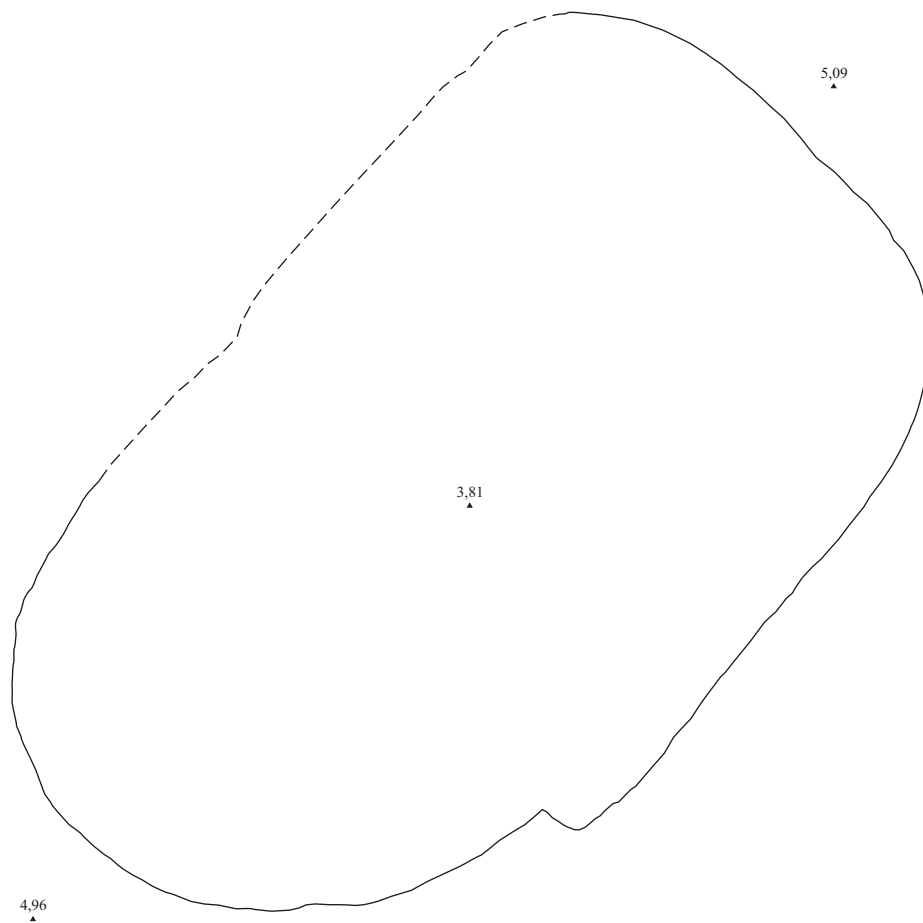
PROLONGACIÓ AVINGUDA CAMBÓ (BARCELONA, BARCELONÈS)

Codi Llegendes

DIRECCIÓ:
Carme Subiranas
Amaia Bordas

PLANIMETRIA:
Carme Subiranas i Amaia Bordas
DIGITALITZACIÓ:
Emili Revilla

Setembre
2004



ArqueoCat
Arqueologia i Patrimoni

/FOMENT/CIUTAT VELLA/

PROLONGACIÓ AVINGUDA CAMBÓ (BARCELONA, BARCELONÈS)
Dipòsit UE:532

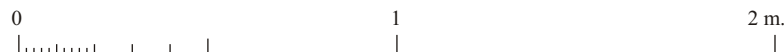
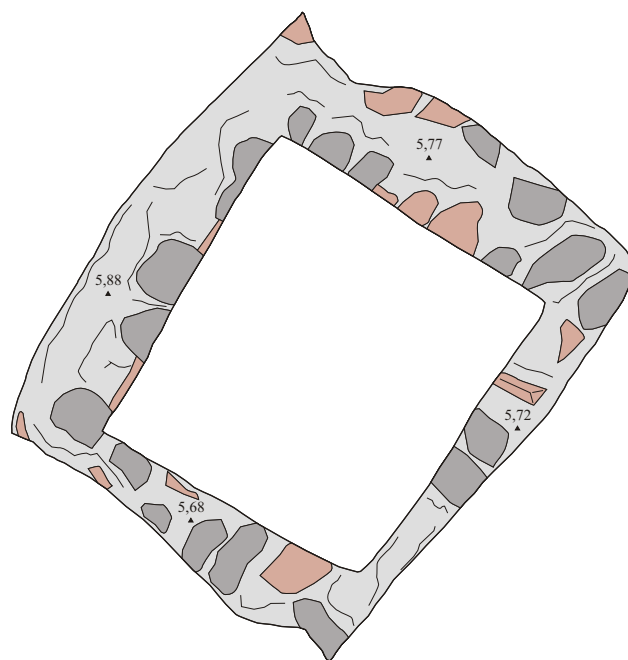
DIRECCIÓ:
Carme Subiranas
Amaia Bordas

PLANIMETRIA:
Carme Subiranas i Amaia Bordas
DIGITALITZACIÓ:
Emili Revilla

Setembre 2004
Escala: 1/20



 <p>ArqueoCat Arqueologia i Patrimoni</p>		<p>PROLONGACIÓ AVINGUDA CAMBÓ (BARCELONA, BARCELONÈS) Planta estructures UE: 534, 535, 536, 537, 538 i 548.</p>	<p>DIRECCIÓ ARQUEOLÒGICA: Carme Subiranas Amaia Bordas</p>	<p>PLANIMETRIA: Carme Subiranas i Amaia Bordas</p>	<p>Setembre 2004</p>
				<p>DIGITALITZACIÓ: Emili Revilla</p>	<p>Escala: 1/20</p>



ArqueoCat
Arqueologia i Patrimoni

/FOMENT/ CIUTAT VELLA/

**PROLONGACIÓ AVINGUDA CAMBÓ (BARCELONA,
BARCELONÈS)**

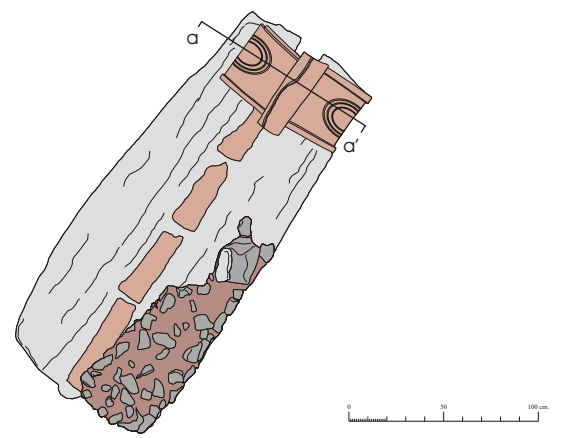
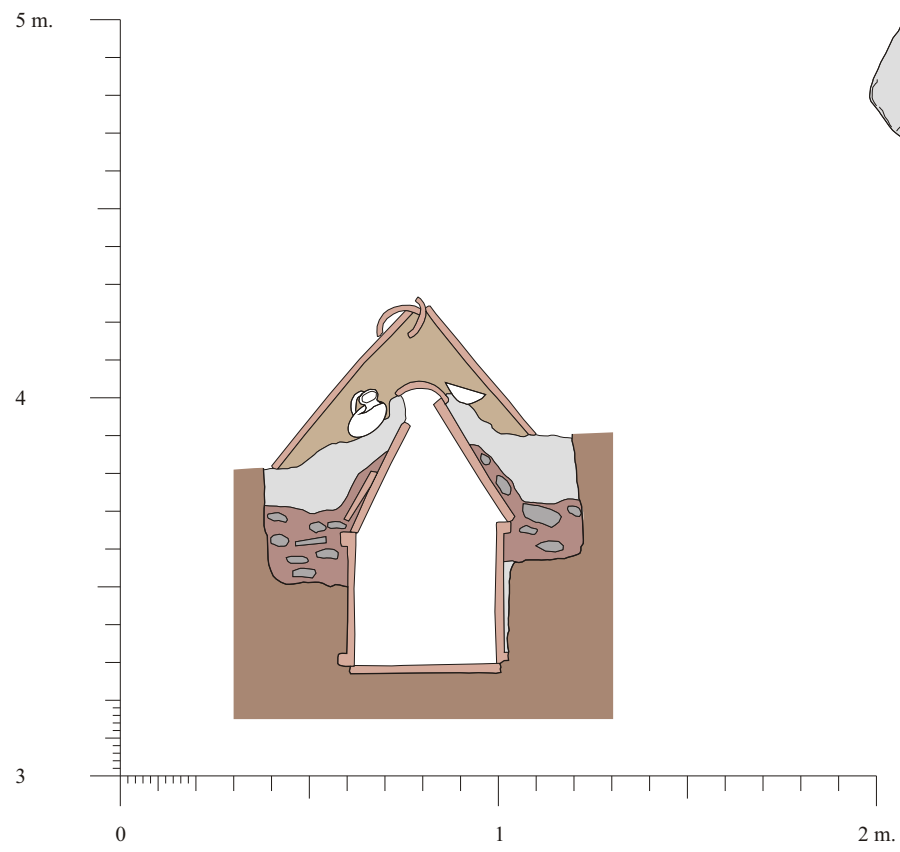
UE:539

DIRECCIÓ:
Carme Subiranas
Amaia Bordas

PLANIMETRIA:
Carme Subiranas i Amaia Bordas
DIGITALITZACIÓ:
Emili Revilla

Setembre
2004

Escala:
1/20



ArqueoCat
Arqueologia i Patrimoni

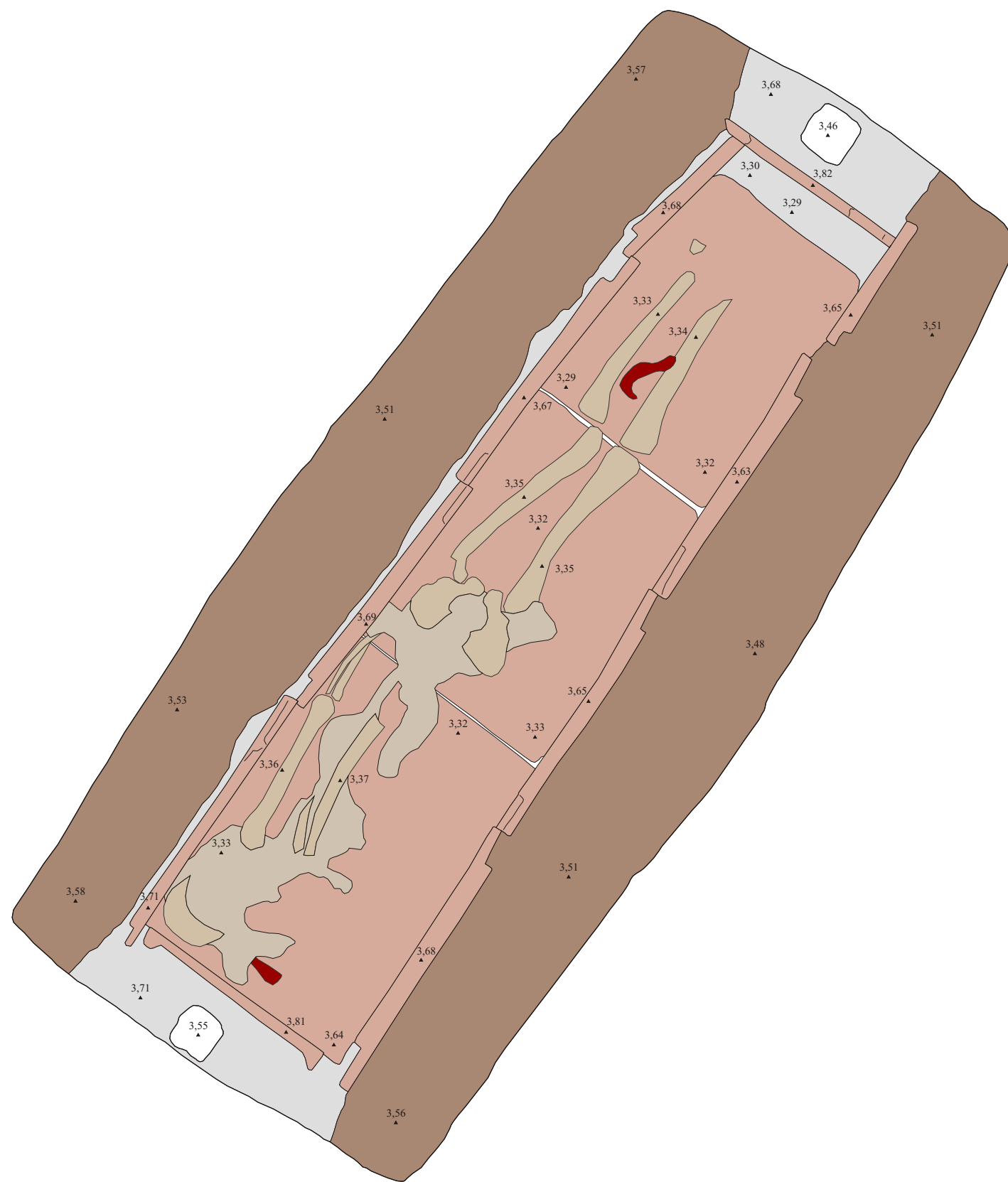
/FOMENT/ CIUTAT VELLA/

PROLONGACIÓ AVINGUDA CAMBÓ (BARCELONA, BARCELONÈS)
Tomba 19. Secció a-a'

DIRECCIÓ:
Carme Subiranas
Amaia Bordas

PLANIMETRIA:
Carme Subiranas i Amaia Bordas
DIGITALITZACIÓ:
Emili Revilla

Setembre
2004
Escala:
1/20



PROLONGACIÓ AVINGUDA CAMBÓ (BARCELONA, BARCELONÈS)

Tomba 19. Fase 6

DIRECCIÓ ARQUEOLÒGICA:
Carme Subiranas
Amaia Bordas

PLANIMETRIA:
Carme Subiranas i Amaia Bordas

DIGITALITZACIÓ:
Emili Revilla

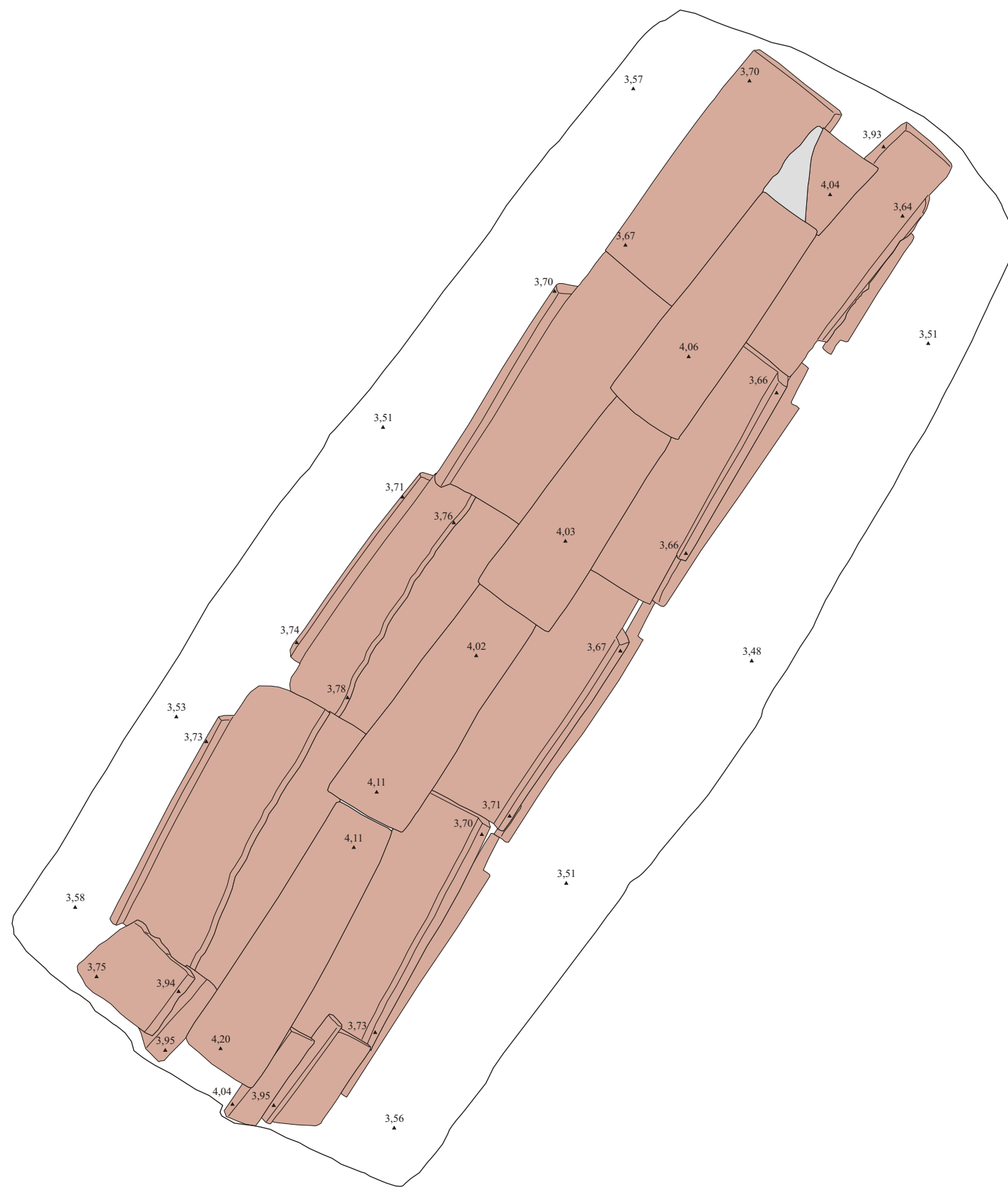
Setembre
2004

Escala:
1/10



ArqueoCat
Arqueologia i Patrimoni

/FOMENT/CIUTAT VELLA/



ArqueoCat
Arqueologia i Patrimoni


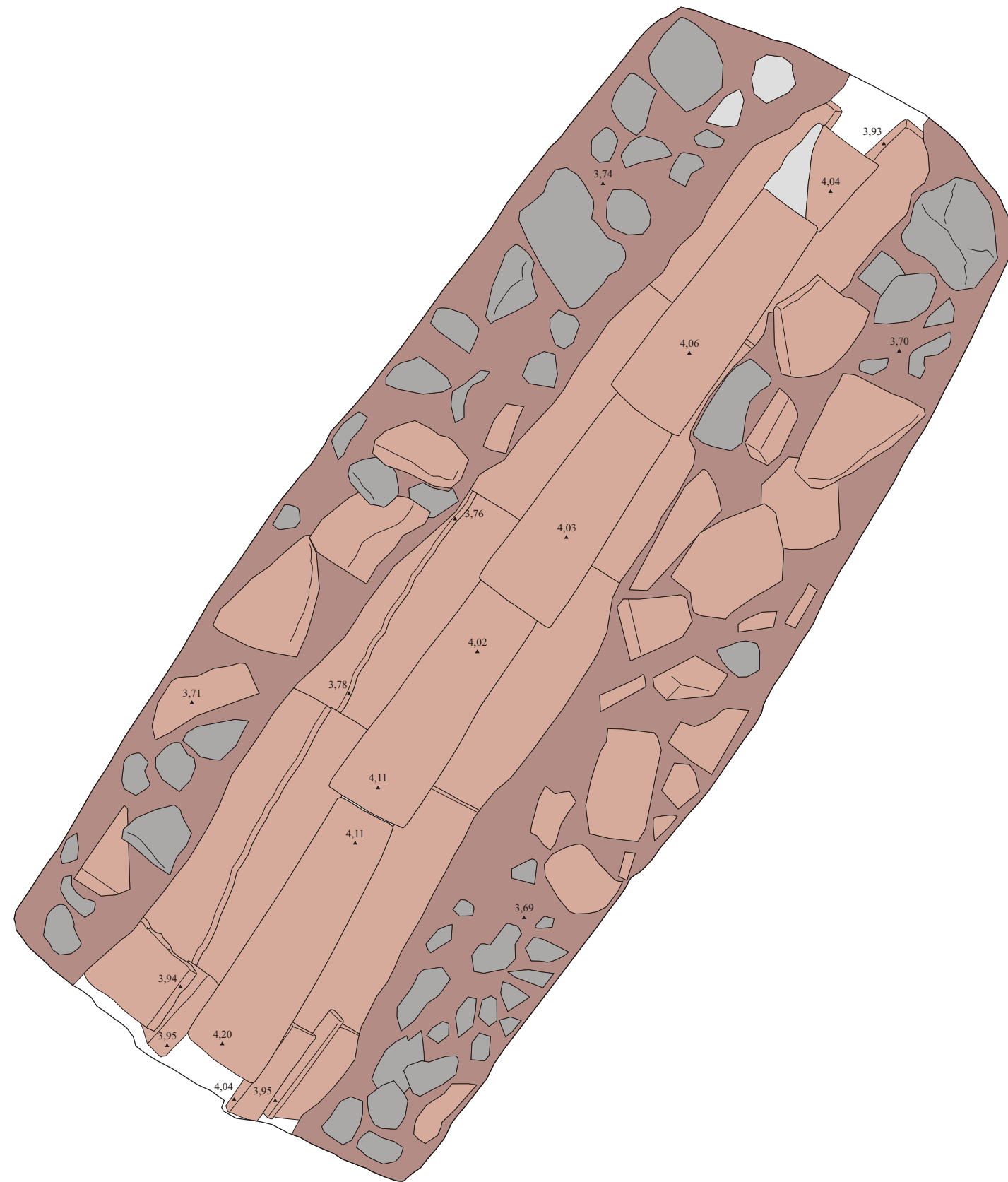
FOMENT / CIUTAT VELLA /


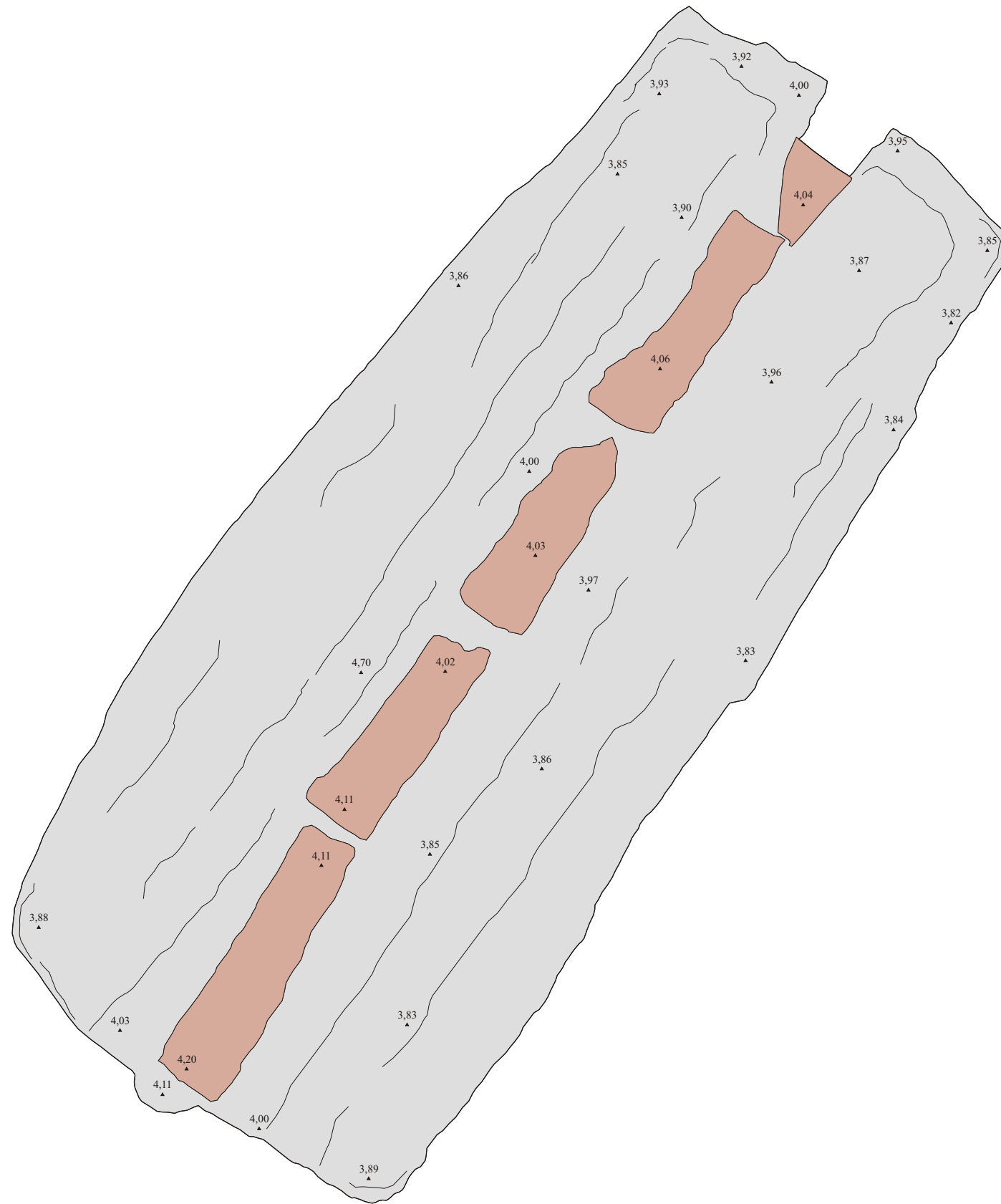
PROLONGACIÓ AVINGUDA CAMBÓ (BARCELONA, BARCELONÈS)
Tomba 19. Fase 5

DIRECCIÓ ARQUEOLÒGICA:
Carme Subiranas
Amaia Bordas

PLANIMETRIA:
Carme Subiranas i Amaia Bordas
DIGITALITZACIÓ:
Emili Revilla

Setembre 2004
Escala: 1/10





ArqueoCat
Arqueologia i Patrimoni

/FOMENT/CIUTAT VELLA/

PROLONGACIÓ AVINGUDA CAMBÓ (BARCELONA, BARCELONÈS)

Tomba 19. Fase 3

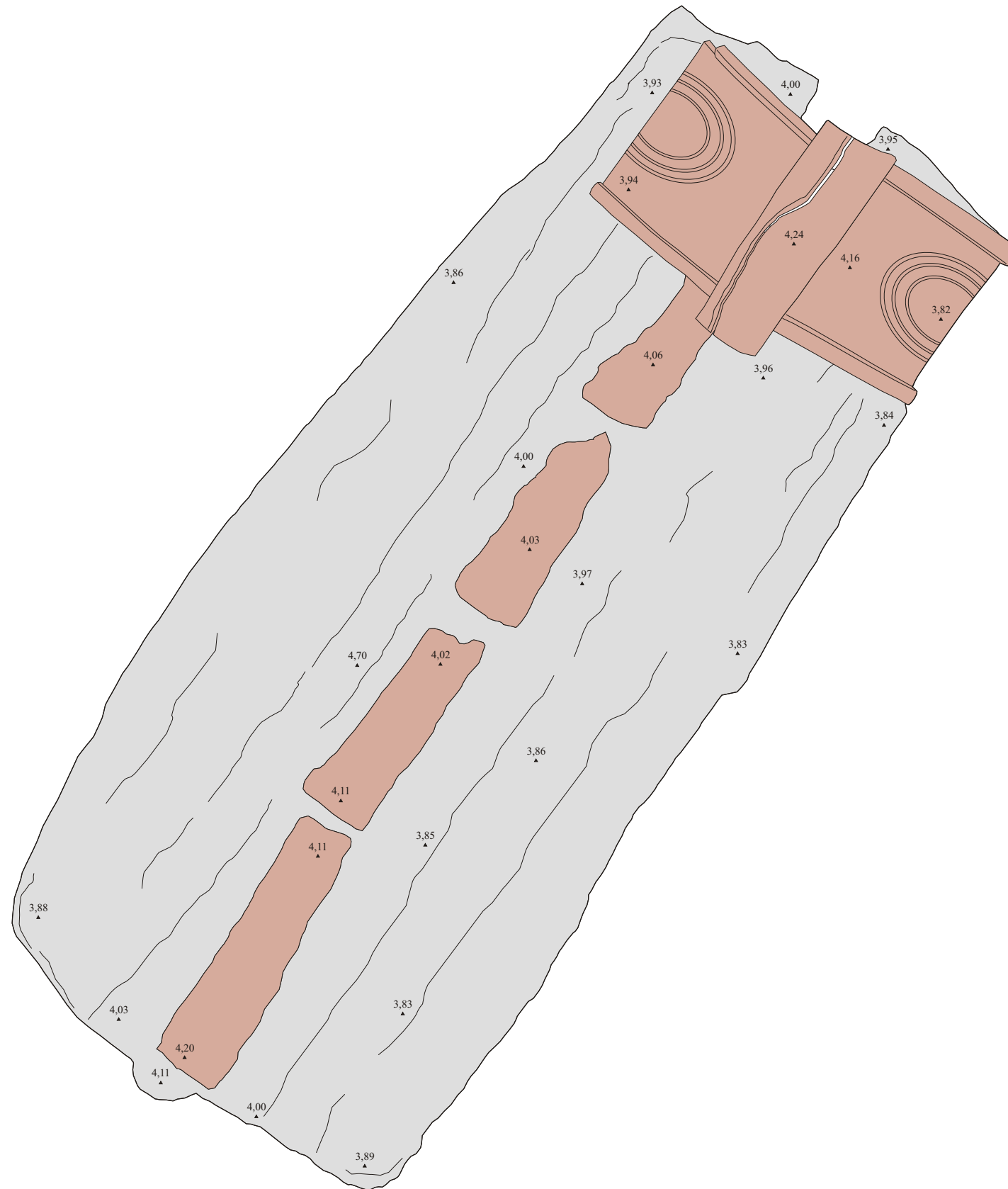
DIRECCIÓ ARQUEOLÒGICA:
Carme Subiranas
Amaia Bordas

PLANIMETRIA:
Carme Subiranas i Amaia Bordas

DIGITALITZACIÓ:
Emili Revilla

Setembre
2004

Escala:
1/10



ArqueoCat
Arqueologia i Patrimoni


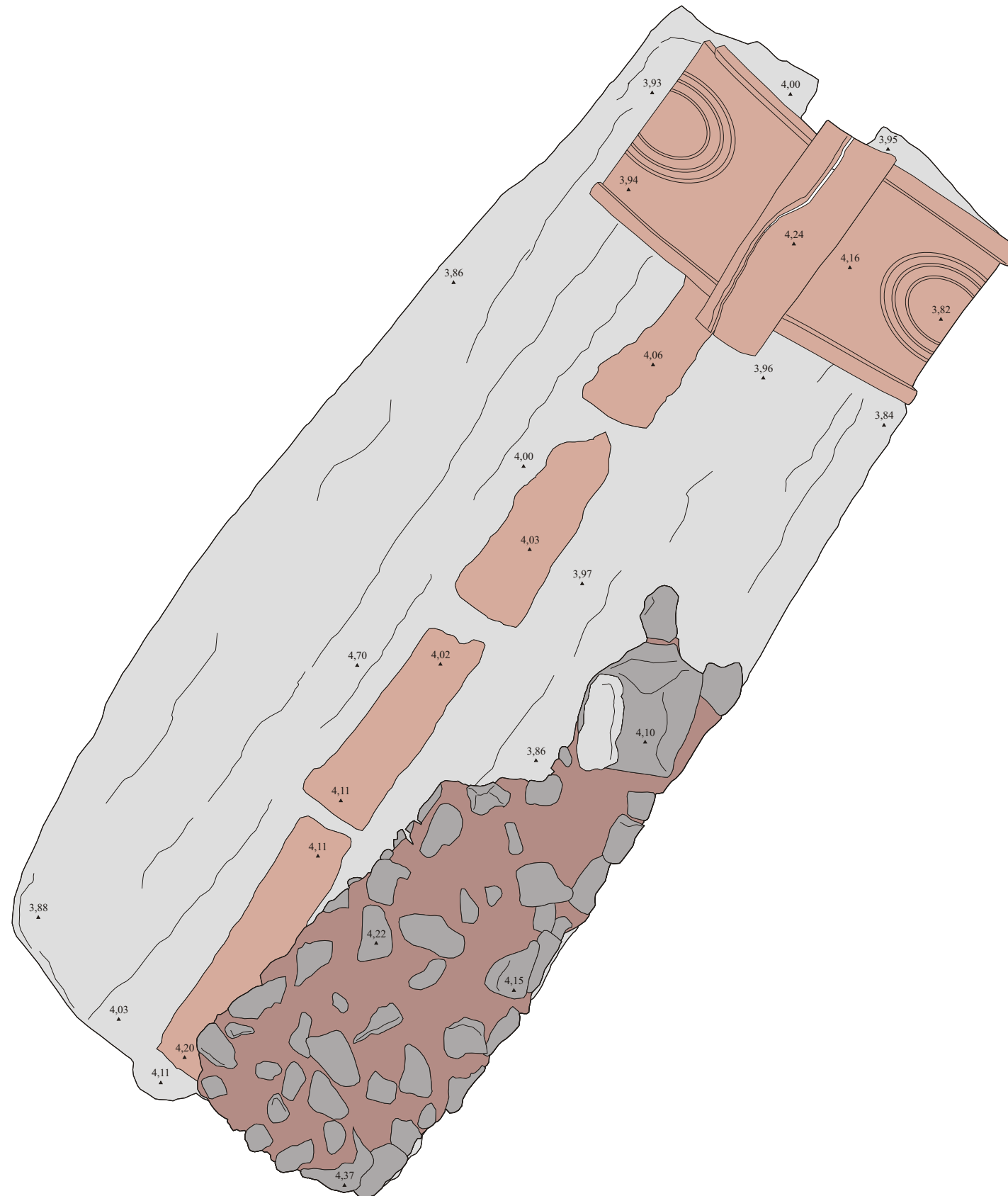
/FOMENT/CIUTAT VELLA/

PROLONGACIÓ AVINGUDA CAMBÓ (BARCELONA, BARCELONÈS)
Tomba 19. Fase 2

DIRECCIÓ ARQUEOLÒGICA:
Carme Subiranas
Amaia Bordas

PLANIMETRIA:
Carme Subiranas i Amaia Bordas
DIGITALITZACIÓ:
Emili Revilla

Setembre
2004
Escala:
1/10



ArqueoCat
Arqueologia i Patrimoni

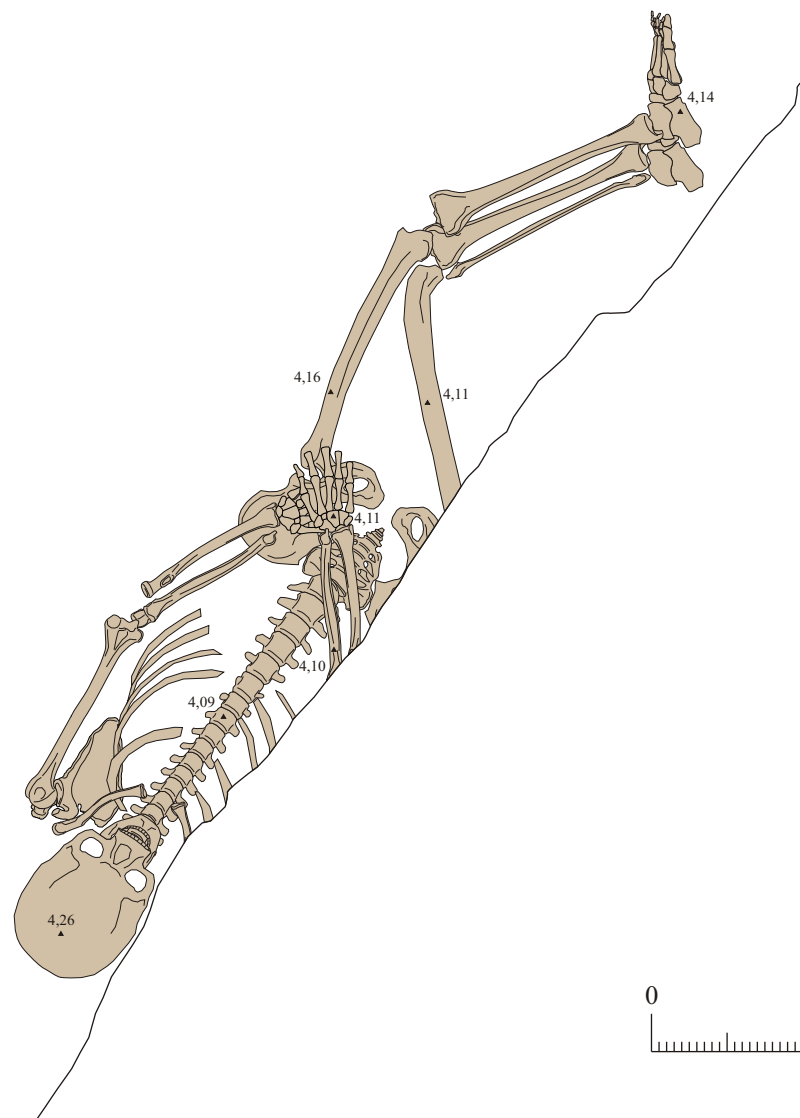
/FOMENT/CIUTAT VELLA/

PROLONGACIÓ AVINGUDA CAMBÓ (BARCELONA, BARCELONÈS)
Tomba 19. Fase 1

DIRECCIÓ ARQUEOLÒGICA:
Carme Subiranas
Amaia Bordas

PLANIMETRIA:
Carme Subiranas i Amaia Bordas
DIGITALITZACIÓ:
Emili Revilla

Setembre 2004
Escala: 1/10



ArqueoCat
Arqueologia i Patrimoni

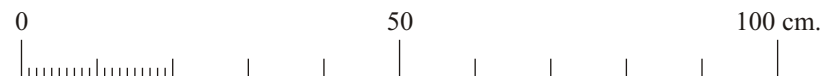
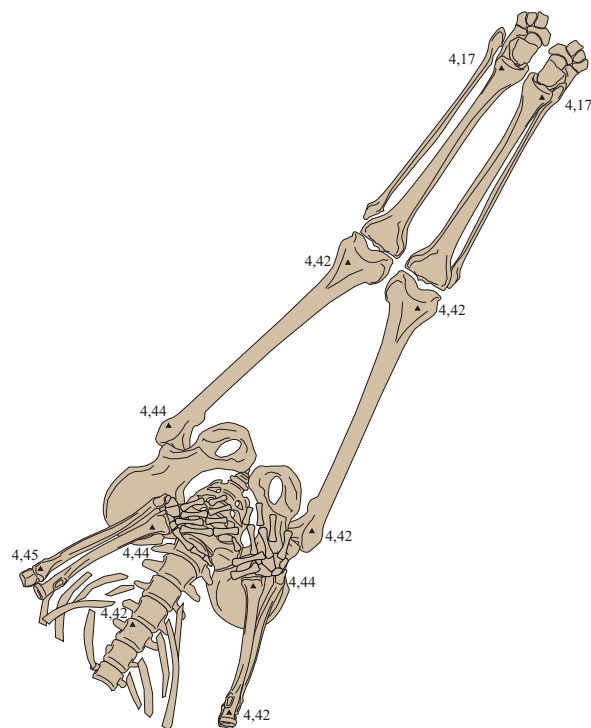
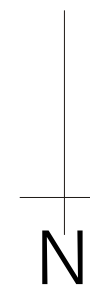
/FOMENT/ CIUTAT VELLA/

PROLONGACIÓ AVINGUDA CAMBÓ (BARCELONA, BARCELONÈS)
Tomba 18

DIRECCIÓ:
Carme Subiranas
Amaia Bordas

PLANIMETRIA:
Carme Subiranas i Amaia Bordas
DIGITALITZACIÓ:
Emili Revilla

Setembre 2004
Escala: 1/10



ArqueoCat
Arqueologia i Patrimoni

/FOMENT/ CIUTAT VELLA/

PROLONGACIÓ AVINGUDA CAMBÓ (BARCELONA, BARCELONÈS)

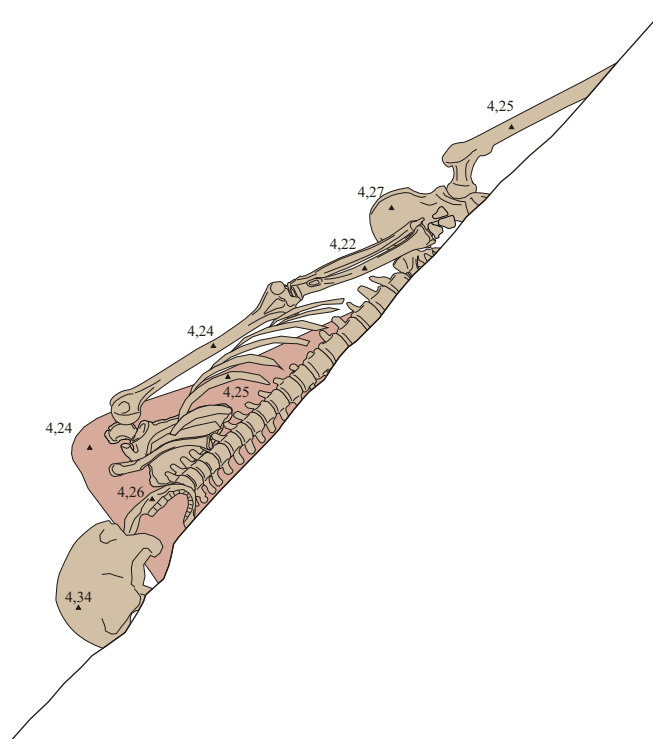

Tomba 17

DIRECCIÓ:
Carme Subiranas
Amaia Bordas

PLANIMETRIA:
Carme Subiranas i Amaia Bordas
DIGITALITZACIÓ:
Emili Revilla

Setembre
2004

Escala:
1/10



ArqueoCat
Arqueologia i Patrimoni

/FOMENT/ CIUTAT VELLA/

**PROLONGACIÓ AVINGUDA CAMBÓ (BARCELONA,
BARCELONÈS)**

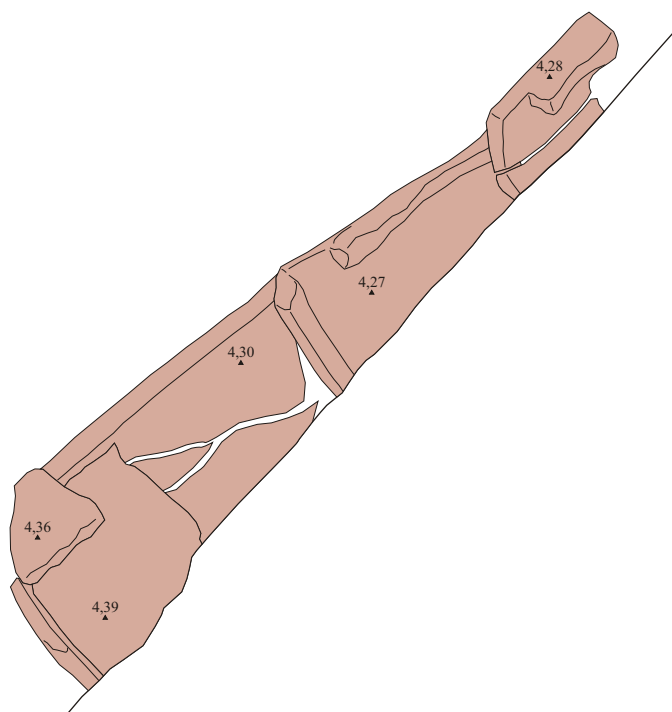

Tomba 16

DIRECCIÓ:
Carme Subiranas
Amaia Bordas

PLANIMETRIA:
Carme Subiranas i Amaia Bordas
DIGITALITZACIÓ:
Emili Revilla

Setembre
2004

Escala:
1/10



ArqueoCat
Arqueologia i Patrimoni

/FOMENT/ CIUTAT VELLA/

**PROLONGACIÓ AVINGUDA CAMBÓ (BARCELONA,
BARCELONÈS)**

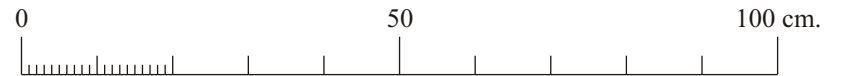

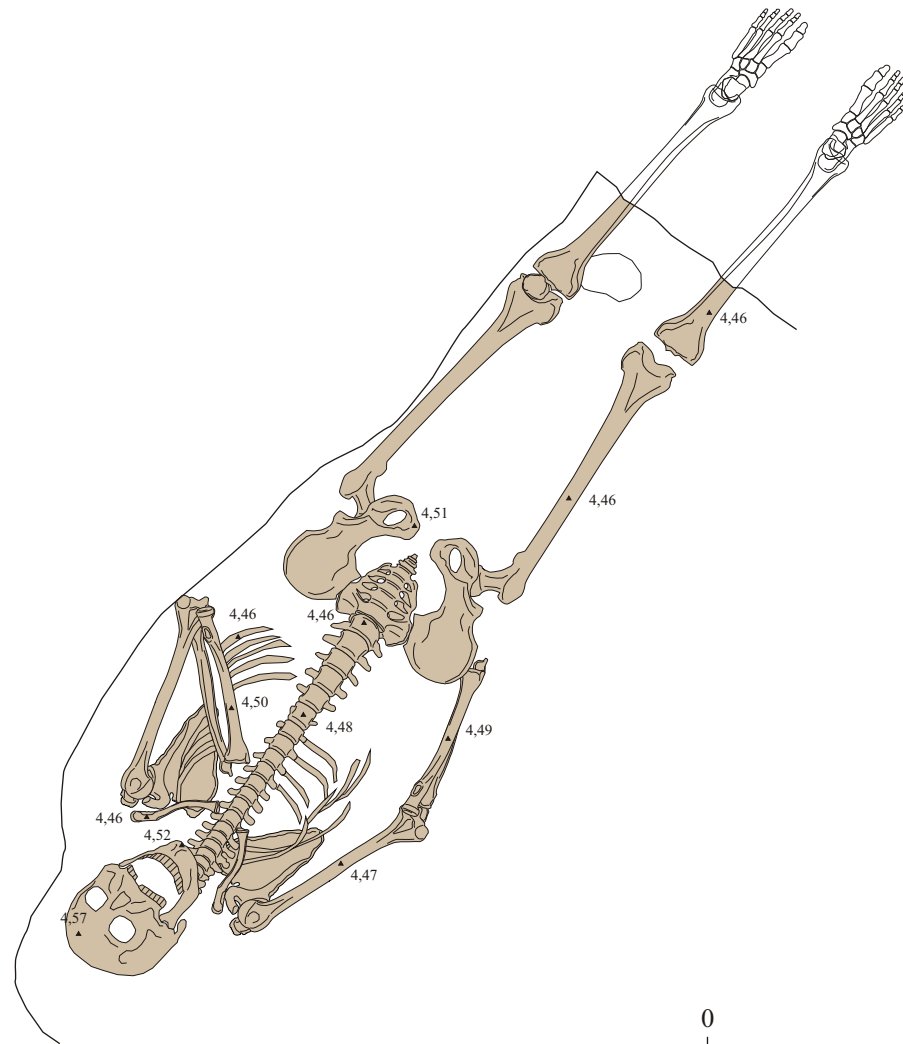
Tomba 16. Coberta

DIRECCIÓ:
Carme Subiranas
Amaia Bordas

PLANIMETRIA:
Carme Subiranas i Amaia Bordas
DIGITALITZACIÓ:
Emili Revilla

Setembre
2004

Escala:
1/10



ArqueoCat
Arqueologia i Patrimoni

/FOMENT/ CIUTAT VELLA/

PROLONGACIÓ AVINGUDA CAMBÓ (BARCELONA, BARCELONÈS)

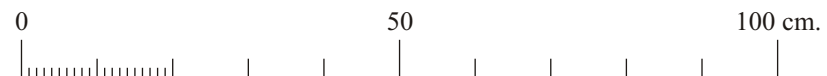
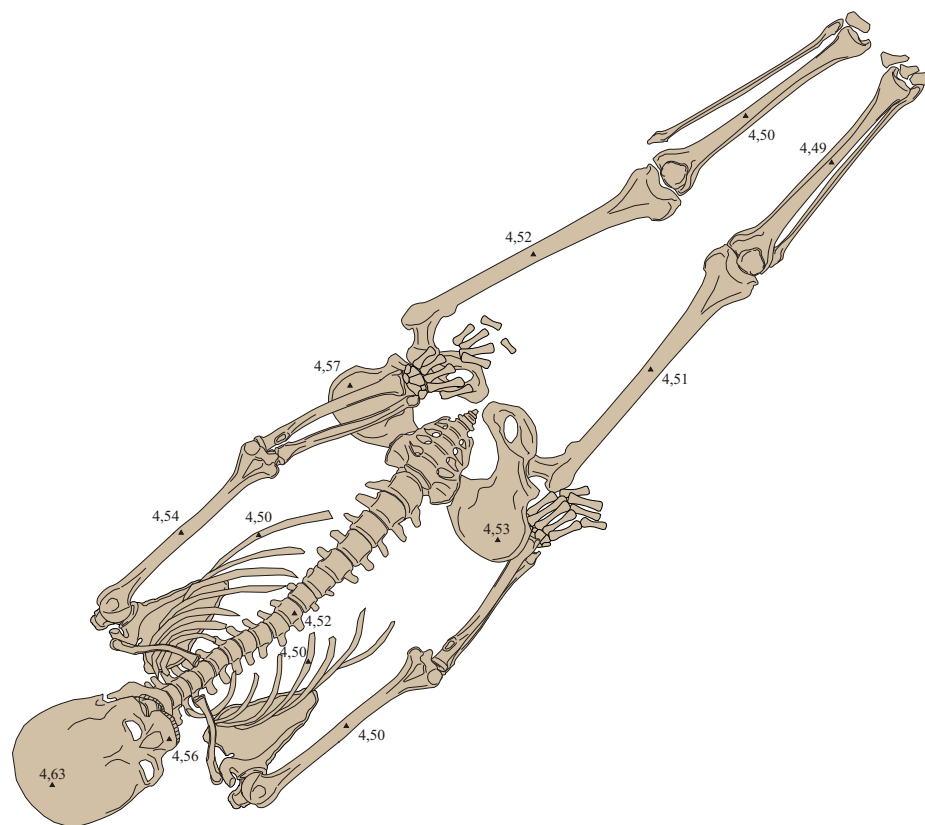

Tomba 15

DIRECCIÓ:
Carme Subiranas
Amaia Bordas

PLANIMETRIA:
Carme Subiranas i Amaia Bordas
DIGITALITZACIÓ:
Emili Revilla

Setembre
2004

Escala:
1/10



ArqueoCat
Arqueologia i Patrimoni

/FOMENT/
CIUTAT VELLA/

**PROLONGACIÓ AVINGUDA CAMBÓ (BARCELONA,
BARCELONÈS)**

Tomba 14

DIRECCIÓ:
Carme Subiranas
Amaia Bordas

PLANIMETRIA:
Carme Subiranas i Amaia Bordas
DIGITALITZACIÓ:
Emili Revilla

Setembre
2004

Escala:
1/10